

Vandentiekis

(Komentaras)

Vilnius

(Miestas)

Sklandė

(Pragabto pavadinimas)

Kolektyvo g.

(Gatvė)

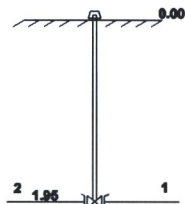
Nr. (-) 192a KORTELĖ

91-C-9

(Planoto ramentinai)

ŠULINIO PJŪVIAI (Matmenys duoti m)

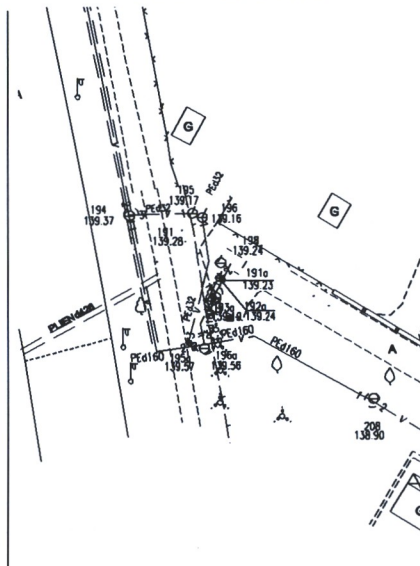
Vertikalinis




Horizontalinis



PRIRIŠIMO BRĖŽINYS



Pavadinimas	Medžiaga	Diametras	Atstumas nuo dangčio		Altitudės	Lipynas _____	
Dangtis	Ketas				139.24	Ar yra vandens? _____	
Žemė	Gruntas				139.24	Ar yra dujų? _____	
Sienos						Pastabas _____	
Dugnas					139.24	_____	
Vamzdžiai	Nr.1	PE	180	Viršus	1.95	137.29	Koordinatės X= 8085568.77 Y= 581896.91
				Apačia			
	Nr.2	PE	180	Viršus	1.95	137.29	
				Apačia			
	Nr.3			Viršus			
				Apačia			
	Nr.4			Viršus			
				Apačia			
Nr.5			Viršus				
			Apačia				
Nr.6			Viršus				
			Apačia				
Nr.7			Viršus				
			Apačia				
Nr.8			Viršus				
			Apačia				
						Objekto Nr.: _____	
						Sudarė	 Tomas Valaitis
						Patikrino	D. Šimanskas 18KV-07
						Pastabas	V.Paveris
						2014-01-03	
						(Pragabto tyrimo data)	

GEOTECHA

Objekto Nr.:

Sudarė

Tomas Valaitis

Pastabas

D. Šimanskas

18KV-07

Patikrino

Pastabas

V.Paveris

2014-01-03

(Pragabto tyrimo data)