Vandentiekis	Šulinys	Nr. (-) 135 KORTELĖ
(Komunikacija)	(Įrenginio pavadinimas)	
Vilnius	Šeškinės sodų g.	91-C-9
(Miestas)	(Gatvė)	(Planšeto numeriai/žiūrn)

ŠULINIO PJŪVIAI (Matmenys duoti m)

Vertikalinis

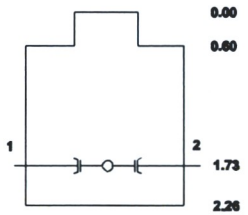

Horizontalinis

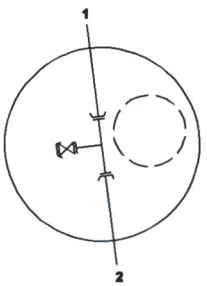

PRIRIŠIMO BRĖŽINYS

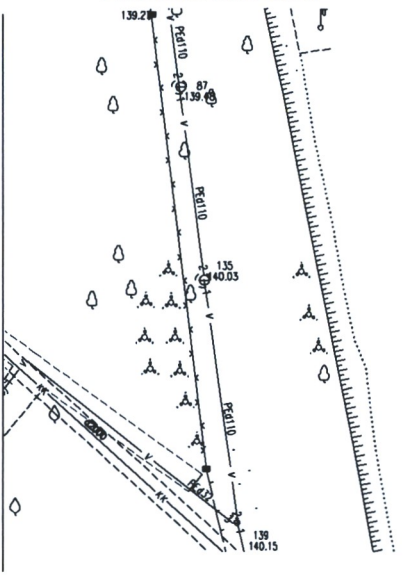

Pavadinimas		Medžiaga	Diametras	Atstumas nuo dangčio		Aukštudės
Dangtis		Ketus	650			140.03
Žemė		Gruntas				140.03
Sienos		Bet.				
Dugnas		Bet.	1500	2.26		137.77
Vamzdžiai	Nr.1	PE	110	Viršus	1.73	138.30
				Apačia		
	Nr.2	PE	110	Viršus	1.73	138.30
				Apačia		
	Nr.3			Viršus		
				Apačia		
	Nr.4			Viršus		
				Apačia		
	Nr.5			Viršus		
				Apačia		
	Nr.6			Viršus		
				Apačia		
	Nr.7			Viršus		
				Apačia		
	Nr.8			Viršus		
				Apačia		

Lėpynės 5

Ar yra vandens?

Ar yra dujų?

Pastabos

Koordinatės X= 6065644.25
Y= 581616.96

GEOTECHA

Objekto Nr.:

Sudarė	Parašas	Tomas Valaitis V.Pavardė
Patikrino		D. Šimanauskas 1GKV-487
	Parašas	V.Pavardė

2013.10.03
(Įrenginio tyrimo/apžiūros data)