Vandentiekis	Skiendė	Nr. (-) 77 KORTELĖ
(Komunikacija)	(įrenginio pavadinimas)	
Vilnius	Kolektyvo g.	91-C-14
(Miestas)	(Gatvė)	(Planšeto numeriai/dėtinė)

ŠULINIO PJŪVIAI (Matmenys duoti m)

Vertikalinis

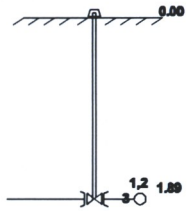

Horizontalinis

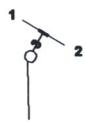

PRIRIŠIMO BRĖŽINYS

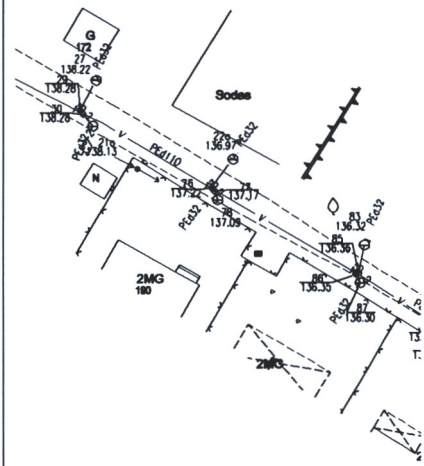

Pavadinimas		Medžiaga	Diametras	Atstumas nuo dangčio		Altitudės
Dangtis		Ketus				137.09
Žemė		Gruntas				137.09
Sienos						
Dugnas		Bet.				137.09
Vamzdžiai	Nr.1	PE	110	Viršus	1.89	135.20
				Apačia		
	Nr.2	PE	110	Viršus	1.89	135.20
				Apačia		
	Nr.3	PE	32	Viršus	1.89	135.20
				Apačia		
	Nr.4			Viršus		
				Apačia		
	Nr.5			Viršus		
				Apačia		
	Nr.6			Viršus		
				Apačia		
	Nr.7			Viršus		
				Apačia		
	Nr.8			Viršus		
				Apačia		

Lipynės _____

Ar yra vandens? _____

Ar yra dujų? _____

Pastabos _____

Koordinatės X= 6065458.09
Y= 582047.23

GEOTECHA

Objekto Nr.:

Sudarė		Tomas Valaitis
	Paraše	V.Pavardė
Patikrino		D. Šimanskas 16KV-697
	Paraše	V.Pavardė

2014-01-02
(įrenginio tyrinėjimo data)