Vandentiekis	Šulinys	Nr. (-) 58 KORTELĖ
(Komunikacija)	(Įrenginio pavadinimas)	
Vilnius	Kolektyvo g.	91-C-14
(Miestas)	(Gatvė)	(Plano numeris)

ŠULINIO PJŪVIAI (Matmenys duoti m)

Vertikalinis

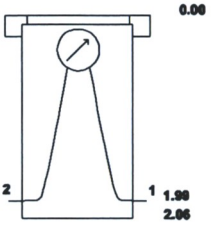

Horizontalinis

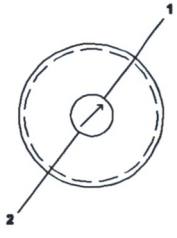

PRIRIŠIMO BRĖŽINYS

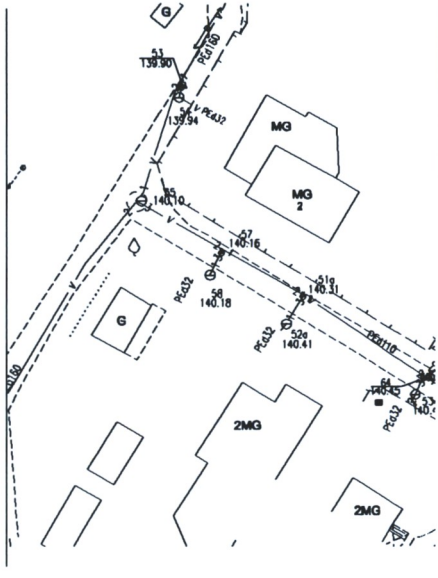

Pavadinimas		Medžiaga	Diametras	Atstumas nuo dangčio		Altitudės
Dangtis		Ketus	600			140.18
Žemė		Gruntas				140.18
Sienos		Plast.				
Dugnas		Gruntas	600	2.06		138.12
Vamzdžiai	Nr.1	PE	32	Viršus	1.99	138.19
				Apačia		
	Nr.2	PE	32	Viršus	1.99	138.19
				Apačia		
	Nr.3			Viršus		
				Apačia		
	Nr.4			Viršus		
				Apačia		
	Nr.5			Viršus		
				Apačia		
	Nr.6			Viršus		
				Apačia		
	Nr.7			Viršus		
				Apačia		
	Nr.8			Viršus		
				Apačia		

Lipynės _____

Ar yra vandens? _____

Ar yra dujų? _____

Pastabos _____

Koordinatės X= 6065428.49
Y= 561937.91

GEOTECHA

Objekto Nr.:

Sudarė		Tomas Valaitis
	Parašas	V.Pavardė
Patikrino		D. Šimanskas
	Parašas	V.Pavardė

2013-11-22
(Įrenginio tyrinėjimo data)