

Vandentiekis

(Komunikacija)

Vilnius

(Miestas)

Šulinys

(Pragabio pavadinimas)

Kolektyvo g.

(Kodas)

Nr. (-) 27 KORTELĖ

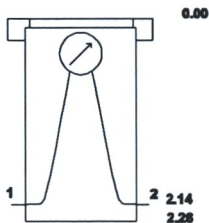
91-C-14

(Planavimo numeravimas)

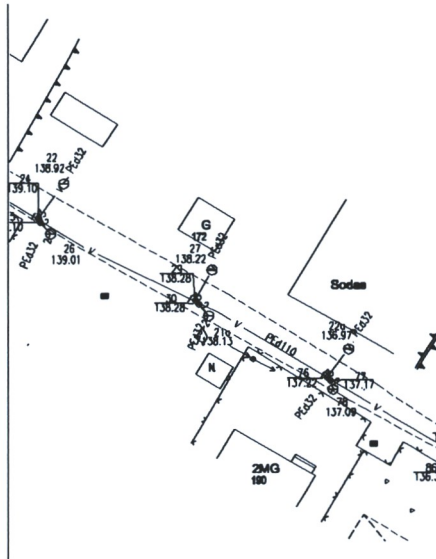
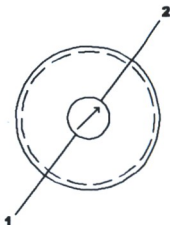
ŠULINIO PJŪVIAI (Matmenys duoti m)

PRIRIŠIMO BRĖŽINYS

Vertikalinis



Horizontalinis



Pavadinimas	Medžiaga	Diametras	Atstumas nuo dangčio		Altitudė	Lipynis _____	
Dangtis	Ketas	600			138.22	Ar yra vandens? _____	
Žemė	Gruntas				138.22	Ar yra drėg? _____	
Sienos	Plast.					Pastabas _____	
Dugnas	Gruntas	600	2.26		138.96	_____	
Varnzdėliai	Nr.1	PE	32	Viršus	2.14	138.08	Koordinatės X= 8065488.40 Y= 582035.38
				Apačia			
	Nr.2	PE	32	Viršus	2.14	138.08	
				Apačia			
	Nr.3			Viršus			
				Apačia			
	Nr.4			Viršus			
				Apačia			
Nr.5			Viršus				
			Apačia				
Nr.6			Viršus				
			Apačia				
Nr.7			Viršus				
			Apačia				
Nr.8			Viršus				
			Apačia				

GEOTECHA

Objekto Nr.:

Sudarė	Paruša	V.Pavardė
	Paruša	V.Pavardė
Patvirtino	Paruša	V.Pavardė
	Paruša	V.Pavardė

2013-11-22
(pragabio tvirtinimo data)