

Vandentiekis

(Komunikacija)

Vilnius

(Miestas)

Šulinys

(Gręžinio paruošimas)

Kolektyvo g.

(Gatvė)

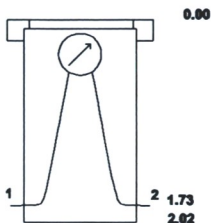
Nr. (-) 172 KORTELĖ

91-C-14

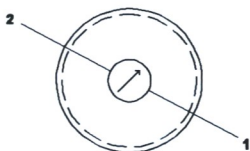
(Planeto numerizacija)

ŠULINIO PJŪVIAI (Matmenys duoti m)

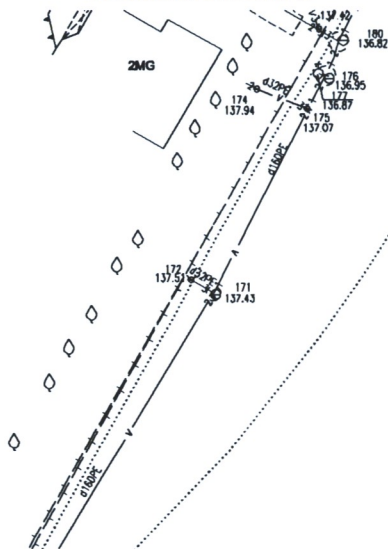
Vertikalinis



Horizontalinis



PRIRISIMO BRĖŽINYS



Pavadinimas	Medžiaga	Diametras	Atstumas nuo dangčio		Altitudės	Lipynas _____	
Dangtis	Ketus	600			137.51	Ar yra vandens? _____	
Žarnė	Gruntas				137.51	Ar yra dujų? _____	
Sienos	Piašt.					Pastabas _____	
Dugnas	Piašt.	600	2.02		135.49	_____	
Varnasčiai	Nr.1	PE	32	Viršus	1.73	135.78	Koordinatės X= 6085332.33 Y= 582046.64
				Apačia			
	Nr.2	PE	32	Viršus	1.73	135.78	
				Apačia			
	Nr.3			Viršus			
				Apačia			
	Nr.4			Viršus			
				Apačia			
	Nr.5			Viršus			
				Apačia			
Nr.6			Viršus				
			Apačia				
Nr.7			Viršus				
			Apačia				
Nr.8			Viršus				
			Apačia				
GEOTECHA						Objekto Nr.: _____	
Sudarė _____						Tomasa Valaitė	
Patikrino _____						D. Šimėnas 19KV-487	
2013.05.03						V.Pavardė	
(gręžinio tyrimo data)							