

Vandentiekis

(Komunikacija)

Vilnius

(Miestas)

Šulinys

(Grąžinio paveldinimas)

Kolektyvo g.

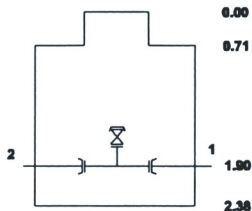
(Gatvė)

Nr. (-) 153 KORTELĖ**91-C-14**

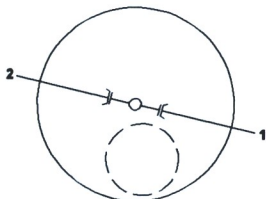
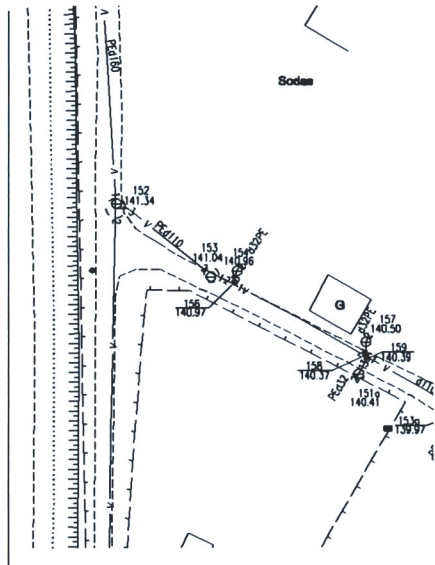
(Planinio numeravimas)



ŠULINIO PJŪVIAI (Matmenys duoti m)

Vertikalinis



Horizontalinis

**PRIRIŠIMO BRĖŽINYS**

Pavadinimas	Medžiaga	Diametras	Aštumas nuo dangčio	Atitūkis	Lipynas 5		
Dangtis	Ketas	650		141.04	Ar yra vanduo? _____ Ar yra dujų? _____ Pastabas _____		
Žemė	Gruntas			141.04	Koordinatės X= 6065336.25 Y= 581829.67		
Sienos	Bet.				GEOTECHA		
Dugnas	Bet.	1500	2.38	138.66			
Varnaičiai	Nr.1	PE	110	Viršus	1.90	139.14	Objekto Nr.: Sudarė  Tomas Valeika Patikrino  D. Šimarauskas 10KV-487
				Apačia			
	Nr.2	PE	110	Viršus	1.90	139.14	
				Apačia			
	Nr.3			Viršus			
				Apačia			
	Nr.4			Viršus			
				Apačia			
	Nr.5			Viršus			
				Apačia			
	Nr.6			Viršus			
				Apačia			
	Nr.7			Viršus			
				Apačia			
	Nr.8			Viršus			
				Apačia			

2013-11-21

(Grąžinio vartojimo data)