Vandentiekis	Sklendė	Nr. (-) 25 KORTELĖ
(Komunikacija)	(Įrenginio pavadinimas)	
Vilnius	Šeškinės sodų	91-C-13
(Miestas)	(Gatvė)	(Planšeto nomenklatūra)

ŠULINIO PJŪVIAI (Matmenys duoti m)

Vertikalinis

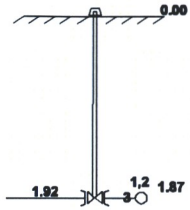

Horizontalinis

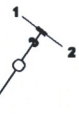

PRIRIŠIMO BRĖŽINYS

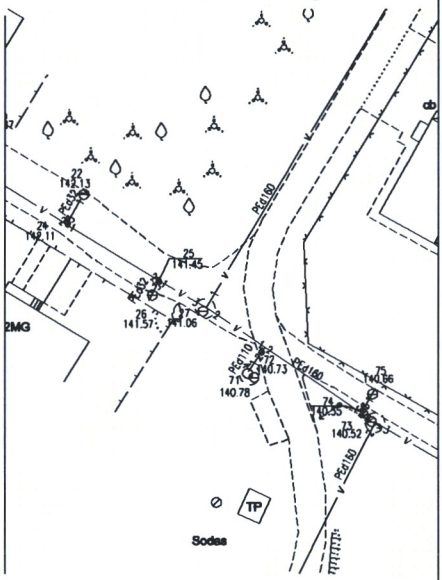

Pavadinimas		Medžiaga	Diametras	Atstumas nuo dangčio		Altitudės
Dangtis		Katus				141.45
Žemė		Gruntas				141.45
Sienos						
Dugnas						141.45
Vamzdžiai	Nr.1	PE	110	Viršus	1.87	139.58
				Apačia		
	Nr.2	PE	110	Viršus	1.87	139.58
				Apačia		
	Nr.3	PE	32	Viršus	1.92	139.53
				Apačia		
	Nr.4			Viršus		
				Apačia		
	Nr.5			Viršus		
				Apačia		
	Nr.6			Viršus		
				Apačia		
	Nr.7			Viršus		
				Apačia		
	Nr.8			Viršus		
				Apačia		

Lipynės _____

Ar yra vandens? _____

Ar yra dujų? _____

Pastabos _____

Koordinatės X= 6065462.96
Y= 581773.10

GEOTECHA

Objekto Nr.:

Sudarė		Tomas Valaitis
	Parašas	V.Paverdė
Patikrino		D. Šimanskas 1GKV-497
	Parašas	V.Paverdė

2013.10.02
(Įrenginio tyrinėjimo data)