Vandentiekis	Šulinys	Nr. (-) 224 KORTELĖ
(Komunikacija)	(Įrenginio pavadinimas)	
Vilnius	Šeškinės sodų g.	91-C-13
(Miestas)	(Gatvė)	(Planšeto nomenklatūra)

ŠULINIO PJŪVIAI (Matmenys duoti m)

Vertikalinis

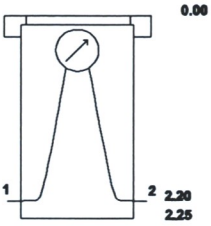

Horizontalinis

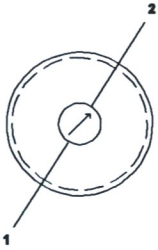

PRIRIŠIMO BRĖŽINYS

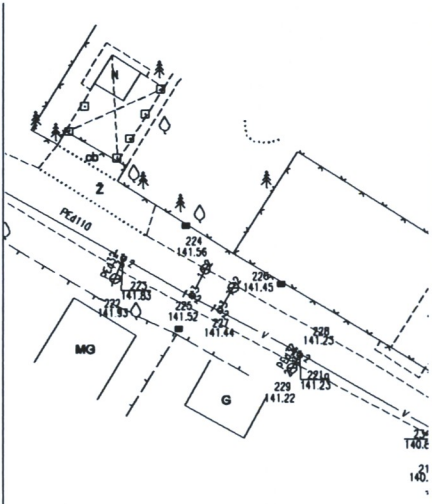

Pavadinimas		Medžiaga	Diametras	Atstumas nuo dangčio		Aukštuvės
Dangtis		Ketus	650			141.56
Žemė		Gruntas				141.56
Sienos		Plast.				
Dugnas		Plast.	600	2.25		139.31
Vamzdžiai	Nr.1	PE	32	Viršus	2.20	139.36
				Apačia		
	Nr.2	PE	32	Viršus	2.20	139.36
				Apačia		
	Nr.3			Viršus		
				Apačia		
	Nr.4			Viršus		
				Apačia		
	Nr.5			Viršus		
				Apačia		
	Nr.6			Viršus		
				Apačia		
	Nr.7			Viršus		
				Apačia		
	Nr.8			Viršus		
				Apačia		

Lipynės _____

Ar yra vandens? _____

Ar yra dujų? _____

Pastabos _____

Koordinatės X= 6065277.69
Y= 581783.93

GEOTECHA

Objekto Nr.:

Sudarė		Tomas Valaitis
	Parašas	V.Pavardė
Patikrino		D. Šimaniūnas 1GKV-487
	Parašas	V.Pavardė

2013.09.11
(Įrenginio tyrinėjimo data)