

Vandentiekis

(Kamantinė)

Vilnius

(Miestas)

Sklandė

(Praglate pavadinimas)

Šeškinės sodų

(Objekt)

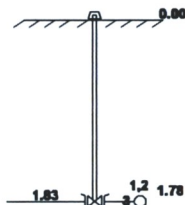
Nr. (-) 210 KORTELĖ

91-C-13

(Planavimo numerikodifikacija)

ŠULINIO PJŪVIAI (Matmenys duoti m)

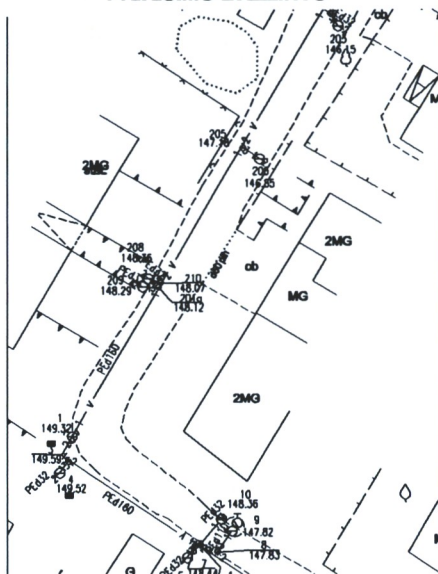
Vertikalinis






Horizontalinis



PRIRIŠIMO BRĖŽINYS



Pavadinimas	Medžiaga	Diametras	Atstumas nuo dangčio		Aukštudis	Lipynė	
Dangtis	Ketas				148.07	Ar yra vandens? _____	
Žemė	Gruntas				148.07	Ar yra odų? _____	
Sienos						Pastaba _____	
Dugnas					148.07	_____	
Vamzdžiai	Nr.1	PVC	100	Viršus	1.78	148.29	Koordinatės X= 8065265.00 Y= 581696.87
				Apačia			
	Nr.2	PE	100	Viršus	1.78	148.29	<b>GEOTECHA</b>
				Apačia			
	Nr.3	PE	32	Viršus	1.83	148.24	Objekto Nr.:
				Apačia			
	Nr.4			Viršus			Sudarė  Patvirtino  Tomas Vaiškis D. Šmarckas 16/01/2013
				Apačia			
Nr.5			Viršus			Patvirtino  Pavardė V.Pavardė	
			Apačia				
Nr.6			Viršus			2013.08.30 (praglate tvirtinimo data)	
			Apačia				
Nr.7			Viršus				
			Apačia				
Nr.8			Viršus				
			Apačia				