

Vandentiekis

(Kamantinė)

Vilnius

(Miestas)

Šulinys

(Pragabta pavadinimas)

Šeškinės sodų

(Miestas)

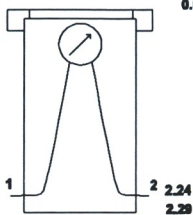
Nr. (-) 182 KORTELĖ

91-C-13

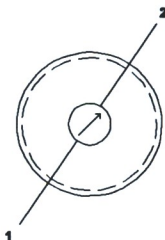
(Planinio numeravimas)

ŠULINIO PJŪVIAI (Matmenys duotū m)

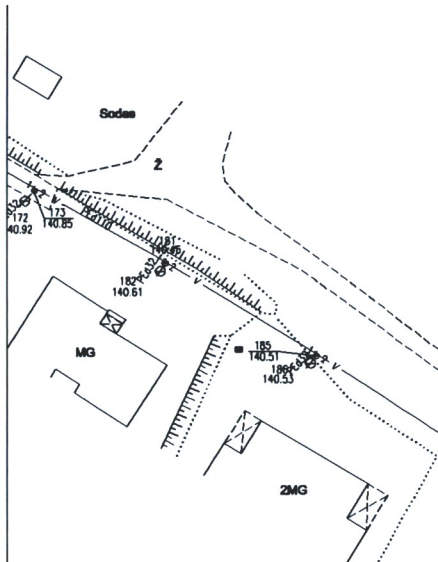
Vertikalinis



Horizontalinis



PRIRIŠIMO BRĖŽINYS



Pavadinimas	Medžiaga	Diametras	Atstumas nuo dangčio		Altitudės	Lipynas _____	
Dangtis	Ketas	660			140.81	Ar yra vandens? _____	
Žemė	Gruntas				140.81	Ar yra dujų? _____	
Sienos	Plast.					Pastabas _____	
Dugnas	Grunt.	690	2.29		138.32	_____	
Vamzdžiai	Nr.1	PE	32	Viršus	2.24	138.37	Koordinatės X= 8065346.48 Y= 581814.36
				Apačia			
	Nr.2	PE	32	Viršus	2.24	138.37	GEOTECHA
				Apačia			
	Nr.3			Viršus			
				Apačia			
	Nr.4			Viršus			
				Apačia			
Nr.5			Viršus				
			Apačia				
Nr.6			Viršus				
			Apačia				
Nr.7			Viršus				
			Apačia				
Nr.8			Viršus				
			Apačia				
Objekto Nr.:						Tomas Vaištilis	
Sudarė						V.Pavardė	
Patikrino						D. Štimginkas 10RV-027	
2013.09.26						V.Pavardė	
(pragabta tvirtinama data)							