

Vandentiekis

(Komunikacija)

Vilnius

(Miestas)

Šulinys

(Išvengtas pavadinimas)

Šeškinės sodų

(Gutis)

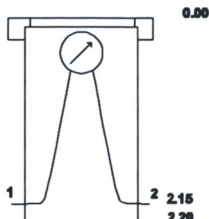
Nr. (-) 172 KORTELĖ

91-C-13

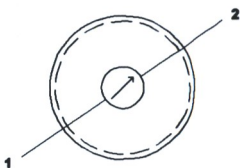
(Planoto romanabūdas)

ŠULINIO PJŪVIAI (Matmenys duoti m)

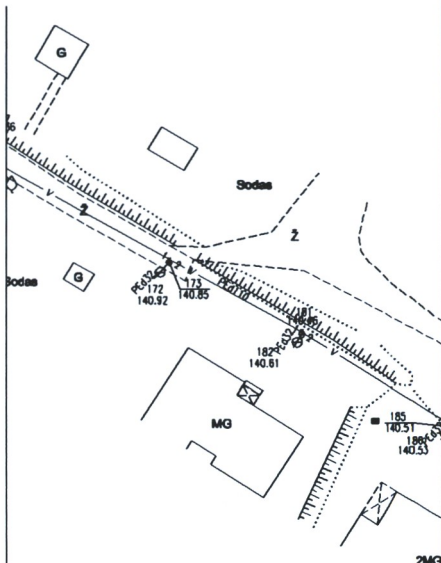
Vertikalinis





Horizontalinis



PRIRIŠIMO BRĖŽINYS



Pavadinimas	Medžiaga	Diametras	Atstumas nuo dangčio	Altitudės	Lipynas _____ Ar yra vandens? _____ Ar yra dujų? _____ Pastaba: _____	
Dangtis	Ketas	600		140.92		
Žemė	Asfaltas			140.92		
Sienos	Plast.					
Dugnas	Grunt.	600	2.20	138.72		
Varnzdžiai	Nr.1	PE	32	Viršius	2.15	138.77
				Apačias		
	Nr.2	PE	32	Viršius	2.15	138.77
				Apačias		
	Nr.3			Viršius		
				Apačias		
	Nr.4			Viršius		
				Apačias		
Nr.5			Viršius			
			Apačias			
Nr.6			Viršius			
			Apačias			
Nr.7			Viršius			
			Apačias			
Nr.8			Viršius			
			Apačias			
					Koordinatės X= 6065353.70 Y= 581800.58	
					GEOTECHA	
					Objekto Nr.:	
					Sudarė  Tomas Valaitis	
					Patikrino  D. Šimaneckas 198KV-407	
					2013.09.26 (Išvengtas tyrimo data)	