Vandentiekis	Šulinys	Nr. (-) 168 KORTELĖ
(Komunikacija)	(įrenginio pavadinimas)	
Vilnius	Šeškinės sodų g.	91-C-13
(Miestas)	(Gatvė)	(Planšeto nomenklatūra)

ŠULINIO PJŪVIAI (Matmenys duoti m)

Vertikalinis

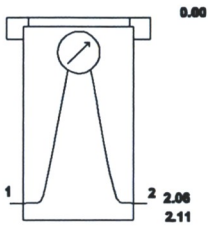

Horizontalinis

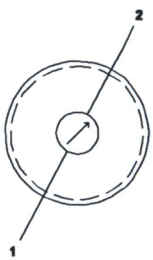

PRIRIŠIMO BRĖŽINYS

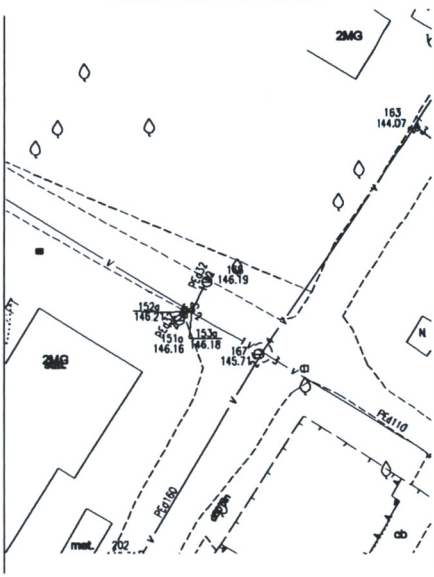

Pavadinimas		Medžiaga	Diametras	Atstumas nuo dangčio		Altitudės
Dangtis		Ketus	650			148.20
Žemė		Gruntas				146.20
Sienos		Plast.				
Dugnas		Plast.	600	2.06		142.06
Vamzdžiai	Nr.1	PE	32	Viršus	2.06	142.30
				Apačia		
	Nr.2	PE	32	Viršus	2.06	142.30
				Apačia		
	Nr.3			Viršus		
				Apačia		
	Nr.4			Viršus		
				Apačia		
	Nr.5			Viršus		
				Apačia		
	Nr.6			Viršus		
				Apačia		
	Nr.7			Viršus		
				Apačia		
	Nr.8			Viršus		
				Apačia		

Lipynės _____

Ar yra vandens? _____

Ar yra dujų? _____

Pastabos _____

Koordinatės X= 6065328.82
Y= 581796.32

GEOTECHA

Objekto Nr.:

Sudarė	Parašas	Tomas Valaitis
		V.Pavardė
Patikrino		D. Šimanskas 1GKV-287
	Parašas	V.Pavardė

2013.09.11
(įrenginio tyrimąjimo data)