Vandentiekis	Šulinys	Nr. (-) 13 KORTELĖ
(Komunikacija)	(Įrenginio pavadinimas)	
Vilnius	Šeškinės sodų	91-C-13
(Miestas)	(Gatvė)	(Plėnšeto nomenklatūra)

ŠULINIO PJŪVIAI (Matmenys duoti m)

Vertikalinis

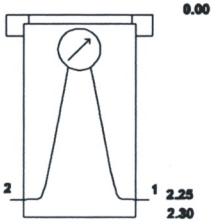

Horizontalinis

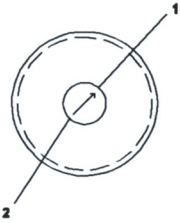

PRIRIŠIMO BRĖŽINYS

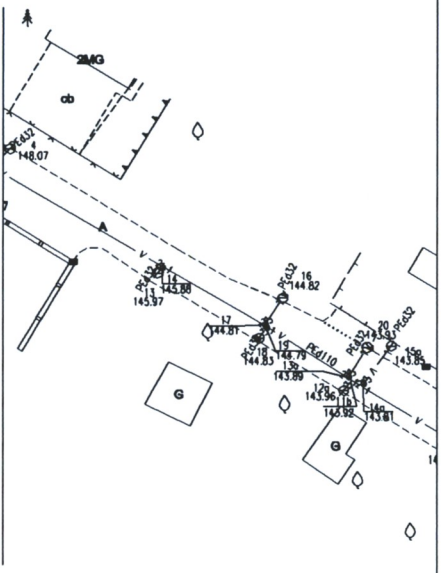

Pavadinimas		Medžiaga	Diametras	Atstumas nuo dangčio		Altitudės
Dangtis		Ketus	650			145.97
Žemė		Asfaltas				145.97
Sienos		Plast.				
Dugnas		Grunt.	600	2.30		143.67
Vamzdžiai	Nr.1	PE	32	Viršus	2.25	143.72
				Apačia		
	Nr.2	PE	32	Viršus	2.25	143.72
				Apačia		
	Nr.3			Viršus		
				Apačia		
	Nr.4			Viršus		
				Apačia		
	Nr.5			Viršus		
				Apačia		
	Nr.6			Viršus		
				Apačia		
	Nr.7			Viršus		
				Apačia		
	Nr.8			Viršus		
				Apačia		

Lėpynės _____

Ar yra vandens? _____

Ar yra dujų? _____

Pastabos _____

Koordinatės X= 6065494.30
Y= 581720.62

GEOTECHA

Objekto Nr.:

Sudarė	Parašas	Tomas Valaitis V.Pavardė
Patikrino	Parašas	D. Šimanauskas 1GKV-497 V.Pavardė

2013.09.27
(Įrenginio tyrinėjimo data)