Vandentiekis	Šulinys	Nr. (-) 114 KORTELĖ
(Komunikacija)	(Įrenginio pavadinimas)	
Vilnius	Šeškinės sodų g.	91-C-13
(Miestas)	(Gatvė)	(Planšeto nomenklatūra)

ŠULINIO PJŪVIAI (Matmenys duoti m)

Vertikalinis

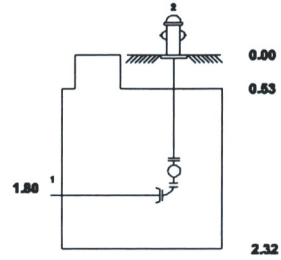

Horizontalinis

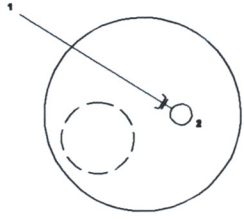

PRIRIŠIMO BRĖŽINYS

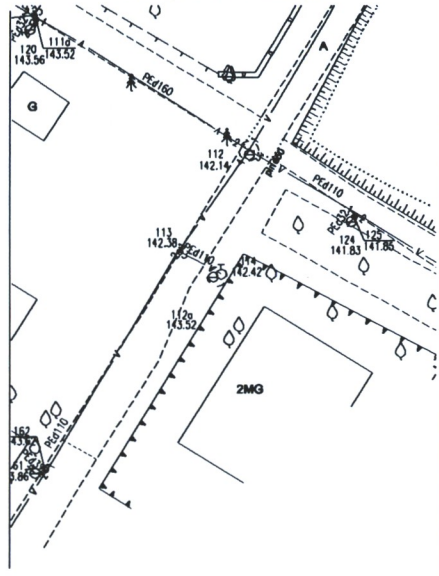

Pavadinimas		Medžiaga	Diametras	Atstumas nuo dangčio		Altitudės
Dangtis		Ketus	650			142.42
Žemė		Gruntas				142.42
Sienos		Bet.				
Dugnas		Bet.	2000	2.32		140.10
Vamzdžiai	Nr.1	PE	110	Viršus	1.80	140.82
				Apačia		
	Nr.2			Viršus		
				Apačia		
	Nr.3			Viršus		
				Apačia		
	Nr.4			Viršus		
				Apačia		
	Nr.5			Viršus		
				Apačia		
	Nr.6			Viršus		
				Apačia		
	Nr.7			Viršus		
				Apačia		
	Nr.8			Viršus		
				Apačia		

Lipynės: 6

Ar yra vandens?

Ar yra dujų?

Pastabos

Koordinatės X= 6065367.63
Y= 581754.10

GEOTECHA

Objekto Nr.:

Sudarė	Parašas	Tomas Valaitis V.Pavardė
Patikrino	Parašas	D. Šimaitienė 1GKV-467 V.Pavardė

2013.09.11
(Įrenginio tyrinėjimo data)