Vandentiekis	Šulinys	Nr. (-) 136 KORTELĖ
(Komunikacija)	(Įrenginio pavadinimas)	
Vilnius	Kolektyvo g.	91-C-10
(Miestas)	(Gatvė)	(Planšeto nomenklatūra)

ŠULINIO PJŪVIAI (Matmenys duoti m)

Vertikalinis

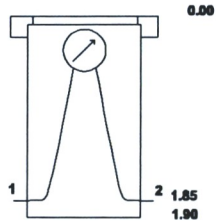

Horizontalinis

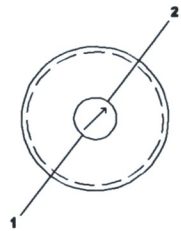

PRIRIŠIMO BRĖŽINYS

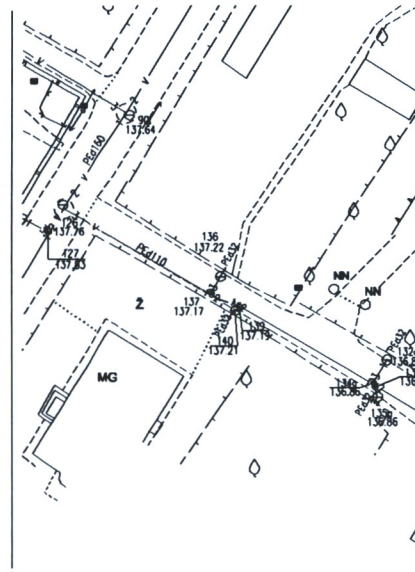

Pavadinimas		Medžiaga	Diametras	Atstumas nuo dangčio		Altitudės
Dangtis		Ketus	600			137.22
Žemė		Gruntas				137.22
Sienos		Plast.				
Dugnas		Gruntas	600	1.90		135.32
Vamzdžiai	Nr.1	PE	32	Viršus	1.85	135.37
				Apačia		
	Nr.2	PE	32	Viršus	1.85	135.37
				Apačia		
	Nr.3			Viršus		
				Apačia		
	Nr.4			Viršus		
				Apačia		
	Nr.5			Viršus		
				Apačia		
	Nr.6			Viršus		
				Apačia		
	Nr.7			Viršus		
				Apačia		
	Nr.8			Viršus		
				Apačia		

Lipynas _____

Ar yra vandens? _____

Ar yra dujų? _____

Pastabos _____

Koordinatės X= 6065647.82
Y= 582070.91

GEOTECHA

Objekto Nr.:

Sudarė		Tomas Valaitis
	Parašas	V.Pavardė
Patikrino		G. Šimanskas TGPV-497
	Parašas	V.Pavardė

2013-12-23

(Įrenginio tyrinėjimo data)