Vandentiekis	Šulinys	Nr. (-) 116 KORTELĖ
(Komunikacija)	(Įrenginio pavadinimas)	
Vilnius	Kolektyvo g.	91-C-10
(Miestas)	(Gatvė)	(Planšeto nomenklatūra)

ŠULINIO PJŪVIAI (Matmenys duoti m)

Vertikalinis

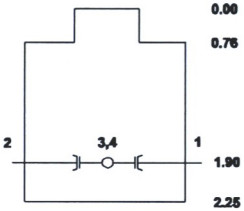

Horizontalinis

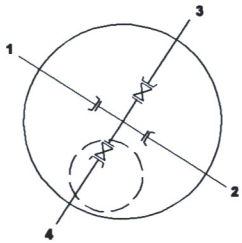

PRIRIŠIMO BRĖŽINYS

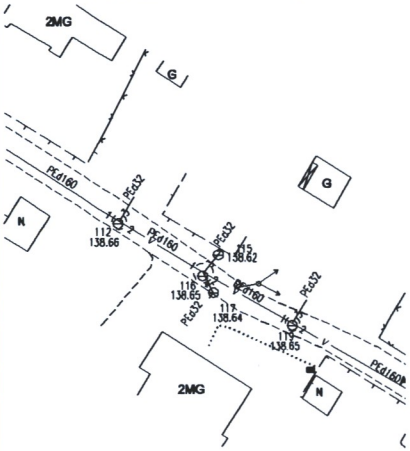

Pavadinimas		Medžiaga	Diametras	Atstumas nuo dangčio		Altitudė
Dangtis		Ketus	650			138.65
Žemė		Asfaltas				138.65
Sienos		Bet.				
Dugnas		Bet.	2000	2.25		136.40
Vamzdžiai	Nr.1	PE	160	Viršus	1.90	136.75
				Apačia		
	Nr.2	PE	160	Viršus	1.90	136.75
				Apačia		
	Nr.3	PE	32	Viršus	1.90	136.75
				Apačia		
	Nr.4	PE	32	Viršus	1.90	136.75
				Apačia		
	Nr.5			Viršus		
				Apačia		
	Nr.6			Viršus		
				Apačia		
	Nr.7			Viršus		
				Apačia		
	Nr.8			Viršus		
				Apačia		

Lipynės: 7

Ar yra vandens?

Ar yra dujų?

Pastabos

Koordinatės X= 6065614.72
Y= 581972.58

GEOTECHA

Objekto Nr.:

Sudarė	Parašas	Tomas Valaitis
		V.Pavardė
Patikrino		D. Šimonakas 1GKV-497
	Parašas	V.Pavardė

2013-12-16
(Įrenginio tyrinėjimo data)