Vandentiekis	Šulinys	Nr. (-) 1 KORTELĖ
(Komunikacija)	(Įrenginio pavadinimas)	
Vilnius	Kolektyvo g.	91-C-10
(Miestas)	(Gatvė)	(Planšeto nomenklatūra)

ŠULINIO PJŪVIAI (Matmenys duoti m)

Vertikalinis

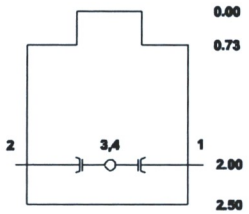

Horizontalinis

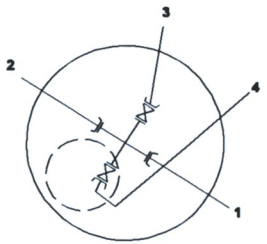

PRIRIŠIMO BRĖŽINYS

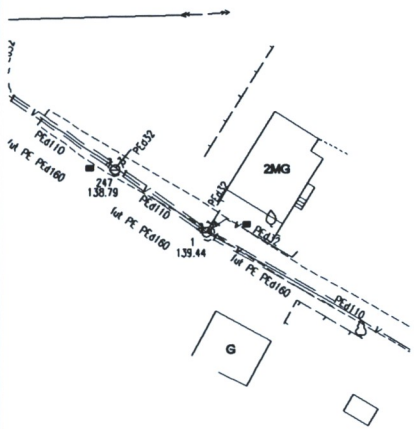

Pavadinimas		Medžiaga	Diametras	Atstumas nuo dangčio		Altitudės
Dangtis		Ketus	650			139.44
Žemė		Gruntas				139.44
Sienos		Bet.				
Dugnas		Bet.	1500	2.50		136.94
Vamzdžiai	Nr.1	PE	110	Viršus	2.00	137.44
				Apačia		
	Nr.2	PE	110	Viršus	2.00	137.44
				Apačia		
	Nr.3	PE	32	Viršus	2.00	137.44
				Apačia		
	Nr.4	PE	32	Viršus	2.00	137.44
				Apačia		
	Nr.5			Viršus		
				Apačia		
	Nr.6			Viršus		
				Apačia		
	Nr.7			Viršus		
				Apačia		
	Nr.8			Viršus		
				Apačia		

Lipynės 6

Ar yra vandens?

Ar yra dujų?

Pastabos

Koordinatės X= 6065756.23
Y= 581909.80

GEOTECHA

Objekto Nr.:

Sudarė	Parašas	Tomas Valaitis
Patikrino	Parašas	D. Šimanskas 1QKV-497
	Parašas	V.Pavardė

2013-12-17
(Įrenginio tyrinėjimo data)