Vandentiekio sklendė Nr. (37)	KORTELĖ	70-C-2 (76/33 - 0141)
(abrise) (plane)		planšeto nomenklatūra
2017	Vilnius	V.Mačernio g.
Įrenginio pastatymo metai	(miestas)	(gatvė)

Vertikaliniai šulinio pjūviai :

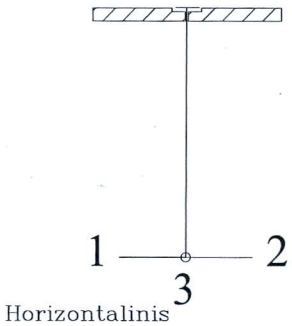

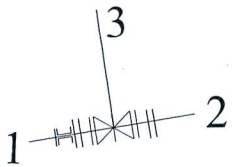

Pririšimo brėžinys :

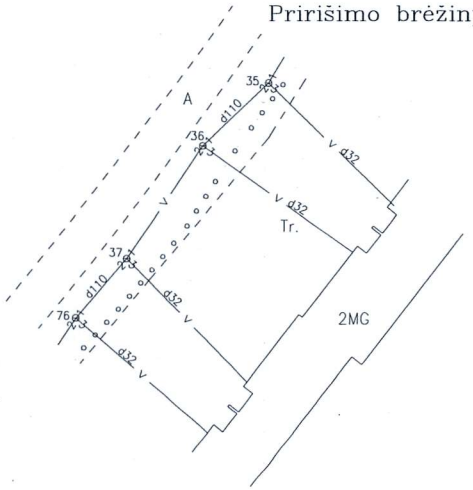

Šulinio centro koordinatė

x= 6068210.07
y= 580039.41

Pavadinimas		Medžiaga	Diametras mm	Atstumas nuo dangčio cm	Altitudės
Dangtis		Ket.	–		180.09
žemė				–	
Sienos		–	–	–	
Dugnas		–		–	–
Vamzdžiai	Nr.1	PE	110	Viršus 1.60	178.49
				Apačia	
	Nr.2	PE	110	Viršus 1.60	178.49
				Apačia	
	Nr.3	PE	32	Viršus 1.60	178.49
				Apačia	
	Nr.4			Viršus	
				Apačia	
	Nr.5			Viršus	
				Apačia	
	Nr.6			Viršus	
				Apačia	
	Nr.7			Viršus	
				Apačia	

Pastabos

Šulinio dangčio altitudė išmatuota esant neasfaltuotai ar kitai kietajai dangai. Paklojus dangą šulinio dangčio altitudė gali keistis.

BALTIJOS MATAVIMŲ ORGANIZACIJA
Aukščių sistema - LAS07
Kvalifikacijos Pažymėjimo Nr.: 1GKV-1190

Objektas:
Vandentiekio sklendės šulinys
pastatui V.Mačernio g., Vilniaus m.

Sudarė: geodezininkas
S.Valalis

Patikrino:

2017.06.12
(kortelės sudarymo data)