Vandentiekis	Kamera	Kortelė Nr.( ) 12a
(Komunikacija)	(Įrenginio pavadinimas)	
Vilnius	Bajorai Vandenio g.	69-B-8
(Miestas)	(gatvė)	(Planšeto nomenklatūra)

ŠULINIO PJUVIAI (m.)

Vertikalusis

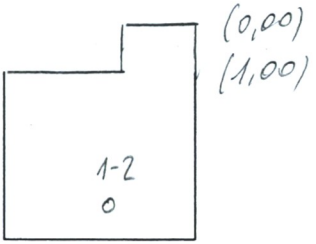

Horizontalusis

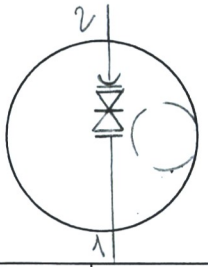

PRIRIŠIMO SCHEMA

X= 6068965,18
Y= 579467,43

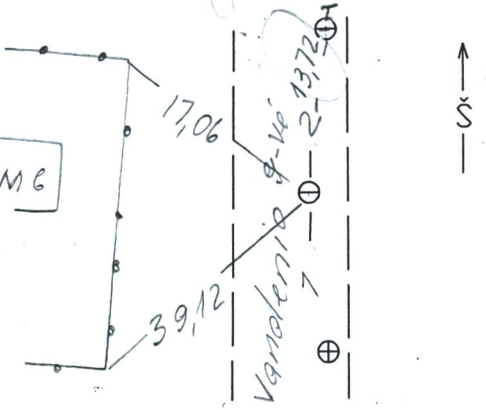

Pavadinimas	Medžiaga	Diametras	Atstumas nuo dangčio		Altitudė
Dangtis	KET	650	—		182,43
Žemė	—	—	0,00		182,43
Sienos	BET	—	—		
Dugnas	BET	1500	2,45		179,98
Vamzdžiai Nr.1	PE	110x6,6	Viršus	1,85	179,58
			Apačia		
Nr.2	PE	110x6,6	Viršus	1,85	179,58
			Apačia		
Nr.3			Viršus		
			Apačia		
Nr.4			Viršus		
			Apačia		
Nr.5			Viršus		
			Apačia		
Nr.6			Viršus		
			Apačia		
Nr.7			Viršus		
			Apačia		

Lipynes ..... met.

(Medžiaga, kiekis)

Ar yra vandens? ---- nėra

Ar yra dujų? ---- nėra

Pastabos:

AB"Inžineriniai tyrinėjimai"
Filialas "TOPOGRAFIJA"

Objektas: 01-2-12691

Sudarė	(parašas)	J.Krukovski (pavardė)
Patikrino	(parašas)	V.Augūnas (pavardė)

2008 m. 04 mėn.
(Įrengimo tyrinėjimo data)