NUOTEKŲ TINKLŲ ŠULINIO KORTELĖ NR.184

	Vilniaus m	J Kamarausko g	75/33-0048(48-D-13)
(įrenginio pastatymo metai)	(miestas)	(gatve)	planšeto nomenklatūra

Šulinio pjūviai :

Vertikalinis

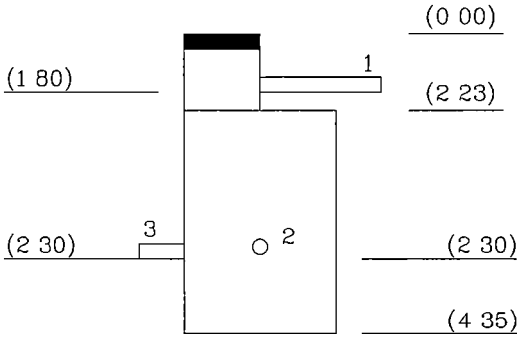

Centro koordinate

X=6069331 37
Y=576856 38

Horizontalinis

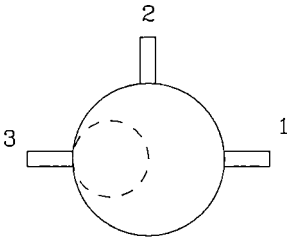

Pririšimo schema

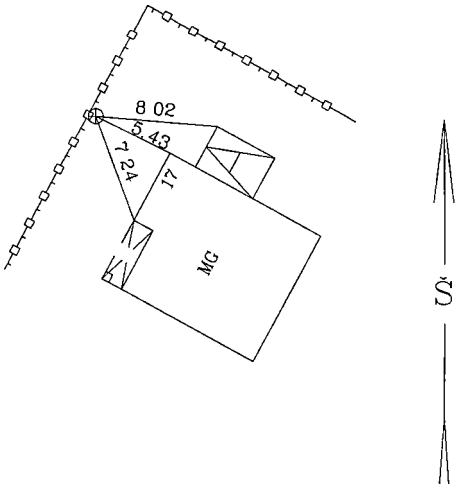

Pavadinimas		Medžiaga	Matmenys mm	Atstumas nuo dangčio cm	Altitudes
Dangtis		ket	700		177 94
Žeme				27	177 67
Sienos		bet			
Dugnas		bet	1500	435	173 59
Vamzdžiai	Nr 1	PVC	100	Viršus	
				Apačia 180	176 14
	Nr 2	PVC	100	Viršus	
				Apačia 230	175 64
	Nr 3	PVC	160	Viršus	
				Apačia 230	175 64
	Nr 4			Viršus	
				Apačia	
	Nr 5			Viršus	
				Apačia	
	Nr 6			Viršus	
				Apačia	
	Nr 7			Viršus	
				Apačia	

Lipynes –
(Medžiaga, kiekis)

Ar yra vandens? –

Ar yra dujų –

Pastabos

GEO RAL

Užsakymas Nr

Sudare A Tumašev

2012-09
(korteles sudarymo data)