Vandentiekis (Komunikacija)	Kamera (Įrenginio pavadinimas)	Kortelė Nr.(37) 243a
Vilnius (Miestas)	Balsiai Romuvos g. (gatvė)	33-B-1 (Planšeto nomenklatūra)

ŠULINIO PJUVIAI (m.)

Vertikalusis

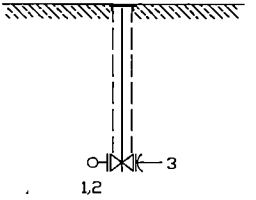

Horizontalusis

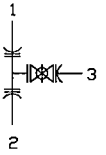

PRIRIŠIMO SCHEMA

X= 6073046,02
Y= 586874,14

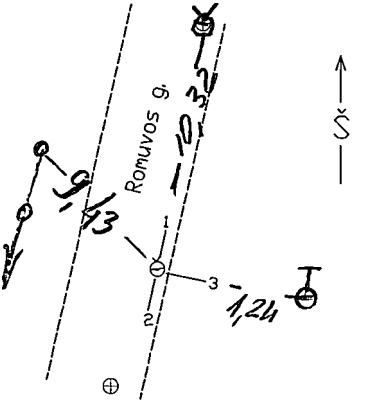

Pavadinimas		Medžiaga	Diametras	Atstumas nuo dangčio		Altitudė
Dangtis		KET	150	—		133,32
Žemė		—	—		0,00	133,32
Sienos		BET	—	—		
Dugnas		BET	—			
Vamzdžiai	Nr.1	PE	110x6,6	Viršus	1,92	131,40
				Apačia		
	Nr.2	PE	110x6,6	Viršus	1,92	131,40
				Apačia		
	Nr.3	PE	110x6.6	Viršus	1,95	131,37
				Apačia		
	Nr.4			Viršus		
				Apačia		
	Nr.5			Viršus		
				Apačia		
	Nr.6			Viršus		
				Apačia		
	Nr.7			Viršus		
				Apačia		

Lipynes ..... met.

(Medžiaga, kiekis)

Ar yra vandens? ---- nėra

Ar yra dujų? ---- nėra

Pastabos:

AB"Inžineriniai tyrinėjimai"
Filialas "TOPOGRAFIJA"

Objektas: 01-2/13019

Sudarė (parašas) J.Krukovski (pavardė)

Patikrino (parašas) V.Augūnas (pavardė)

2009 m. 10 mėn.
(Įrengimo tyrinėjimo data)