Vandentiekis	Kamera	Kortelė Nr.(79) 54
(Komunikacija)	(Įrenginio pavadinimas)	
Vilnius	Balsiai Bubilo g.	33-B-16
(Miestas)	(gatvė)	(Planšeto nomenklatūra)

ŠULINIO PJUVIAI (m.)

Vertikalusis

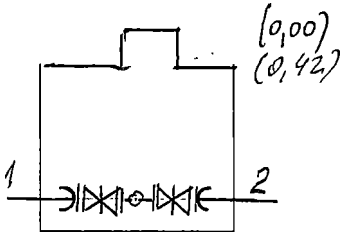

Horizontalusis

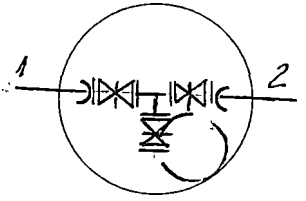

PRIRIŠIMO SCHEMA

X= 6072437,52
Y= 587445,74

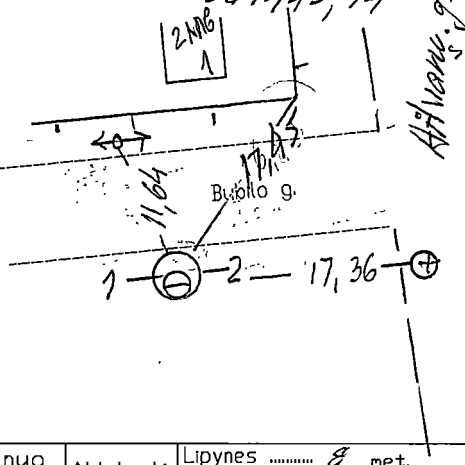

Pavadinimas		Medžiaga	Diametras	Atstumas nuo dangčio		Altitudė
Dangtis		KET	650	—		130,16
Žemė		—	—	0,00		130,16
Sienos		BET	—	—		
Dugnas		BET	2000	2,43		127,73
Vamzdžiai	Nr.1	PE	200x11.9	Viršus	1,83	128,33
				Apačia		
	Nr.2	PE	200x11.9	Viršus	1,83	128,33
				Apačia		
	Nr.3			Viršus		
				Apačia		
	Nr.4			Viršus		
				Apačia		
	Nr.5			Viršus		
				Apačia		
	Nr.6			Viršus		
				Apačia		
	Nr.7			Viršus		
				Apačia		

Lipynes ..... 8 met.

(Medžiaga, kiekis)

Ar yra vandens? ---- nėra

Ar yra dujų? ---- nėra

Pastabos:

AB"Inžineriniai tyrinėjimai"
Filialas "TOPOGRAFIJA"

Objektas: 01-2-13019

Sudarė (parašas) J.Krukovski (pavardė)

Patikrino (parašas) V.Augūnas (pavardė)

2009 m. 10 mėn.
(Įrengimo tyrinėjimo data)