Vandentiekis	rezervuaras	Kortelė 241
(Komunikacija)	**(Įrengimo pavadinimas)**	
Vilniaus m.	Kirtimų g.	187-C-13
(Miestas)	**(gatvė)**	**(Planšeto nomenklatūra)**

ŠULINIO PJŪVIAI (m.)

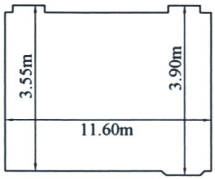

305 m^3

Vertikalusis

Horizontalusis

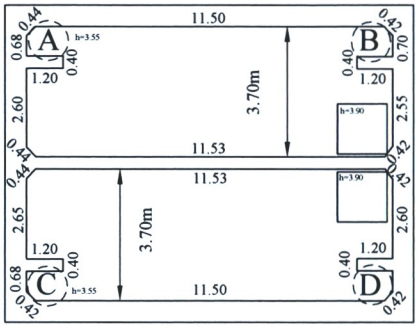

PRIRIŠIMO SCHEMA

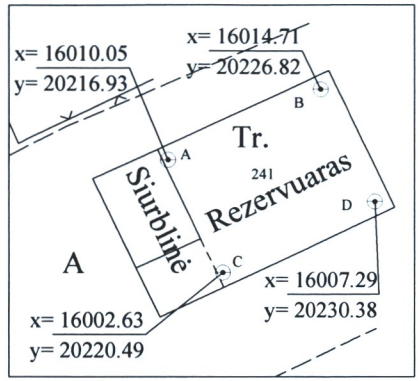

Š

Pavadinimas		Medžiaga	Diametras (mm)	Atstumas nuo dangčio (m)		Altitudė	Lipynės:
Dangtis		ket.	700			A-137.77	(medžiaga, kiekis)
Žemė						B-137.81	Ar yra vandens?
Sienos		bet.				C-137.77	Ar yra dujų?
Dugnas		bet.		3.55m	= 134.22	D-137.81	Pastabos:
Vamzdžiai	Nr. 1			Viršus			
				Apačia			
	Nr. 2			Viršus			
				Apačia			
	Nr. 3			Viršus			
				Apačia			
	Nr. 4			Viršus			
				Apačia			
	Nr. 5			Viršus			
				Apačia			
	Nr. 6			Viršus			
				Apačia			
	Nr. 7			Viršus			
				Apačia			

UAB KAGEMA
KADASTRINIAI GEODEZINIAI MATAVIMAI

Objektas:

Sudarė	(parašas)	I. Pavlov (pavardė)

2006m. 07mėn. 18d.
(Įrengimo tyrinėjimo data)