Vandentiekis (Komunikacija) | Kamera (hidrantas) (Įrenginio pavadinimas) | Kortelė Nr.(8) 82

Vilnius (Miestas) | Žarijų (gatvė) | 186-B-11 (Planšeto nomenklatūra)

ŠULINIO PJUVIAI (m.)

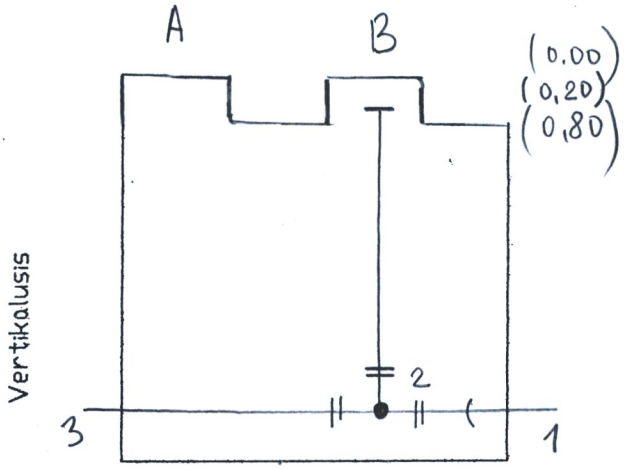

PRIRIŠIMO SCHEMA

A X= 6056699,87
Y= 5733 25,76
B X= 6056 699,00
y= 5733 26,80

Š

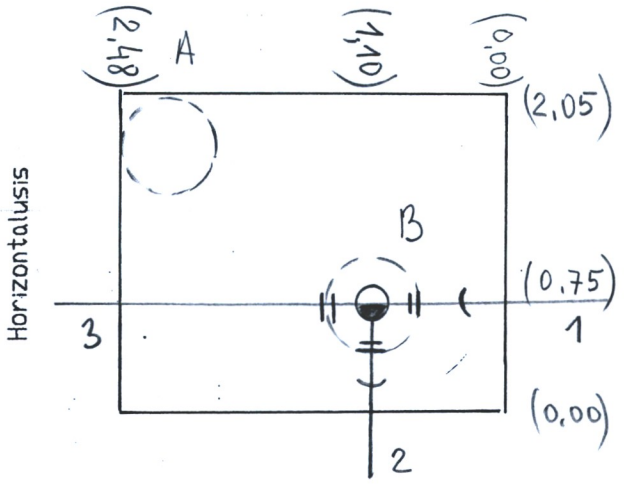

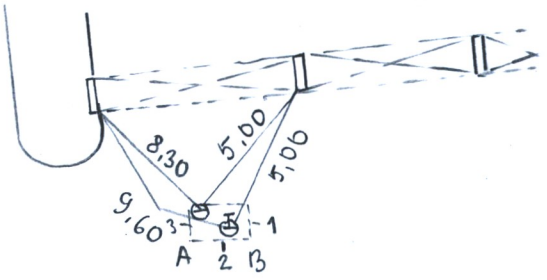

Pavadinimas		Medžiaga	Diametras	Atstumas nuo dangčio		Altitudė
Dangtis		KET	650	—	A	135,79
Žemė		—	—		B	135,84
Sienos		BET	—	—		
Dugnas		BET	2050 x 2480		2,64	133,15
Vamzdžiai	Nr.1	ket	150	Viršus	2,06	133,73
				Apačia		
	Nr.2	ket	150	Viršus	2,06	133,73
				Apačia		
	Nr.3	PE	32	Viršus	2,12	133,67
				Apačia		
	Nr.4			Viršus		
				Apačia		
	Nr.5			Viršus		
				Apačia		
	Nr.6			Viršus		
				Apačia		
	Nr.7			Viršus		
				Apačia		

Lipynes ..... met. kopečios

(Medžiaga, kiekis)

Ar yra vandens? ----- nėra

Ar yra dujų? ----- nėra

Pastabos:

„Topografija"

Objektas: 01-P-13245

Sudarė (parašas) P.Tverkus (pavardė)

Patikrino (parašas) V. Augūnas (pavardė)

2008 m. 07 mėn. 02

(Įrenginio tyrinėjimo data)