36 (71-1-7 Forma 37-G

Kanalizacijos
(Įrenginio pavadinimas)

Nr.(4 ~~105~~ **KORTELĖ**
(abrise)(plane)

~~5939~~
Planšeto nomenklatūra

(Įrenginio pastatymo metai)

m. Vilnius g. Kauno
(Miestas) (gatvė)

ŠULINIO PIŪVIAI:
(matmenys duoti cm.)
Vertikalinis:

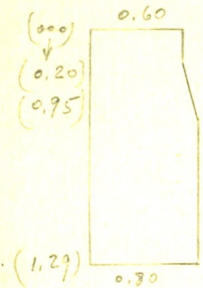

Horizontalinis:

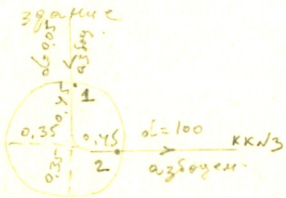

Pririšimo brėžinys:

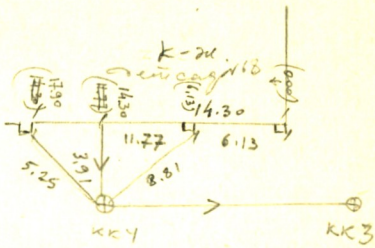

Pastabos

Pavadinimas		Medžiaga	Diametras mm	Atstumas nuo dangčio cm		Altitudės
Dangtis		R.čuyun	0.60			177.156
Žemė		Nr		±0.00		177.156
Sienos		Beton				
Dugnas		Beton	0.80	−1.29		175.87
Vamzdžiai	Nr.1	betonas lotok		Viršus / Apačia	−1.36	175.80
	Nr.2	betonas lotok		Viršus / Apačia	−1.37	175.79
	Nr.3			Viršus / Apačia		
	Nr.4			Viršus / Apačia		
	Nr.5			Viršus / Apačia		
	Nr.6			Viršus / Apačia		
	Nr.7			Viršus / Apačia		

Lipynės 3 met. skal.
(Medžiaga, kiekis)

Ar yra vandens? Nėra

Ar yra dujų? Nėra

MIESTŲ STATYBOS PROJEKTAVIMO INSTITUTAS

Objektas Mikrorajonas Žirmūnai

Sudarė Tkačy Kalenkin

Patikrino

196 5 m. 5 mėn. 29 d.
Kortelės sudarymo data