Forma 37-G

Канализация (Įrenginio pavadinimas)	232 Nr. (7) ~~51~~ KORTELĖ (abrise)(plane)	~~5939~~ 171-1-3 Planšeto nomenklatūra
(Įrenginio pastatymo metai)	Вильнюс (Miestas)	ул. Конечу (gatvė)

ŠULINIO PIŪVIAI:
(matmenys duoti cm.)
Vertikalinis:

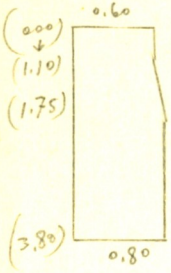

Horizontalinis:

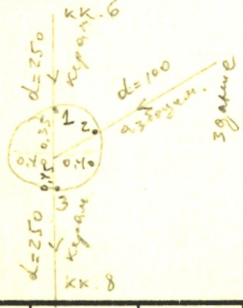

Pririšimo brėžinys:

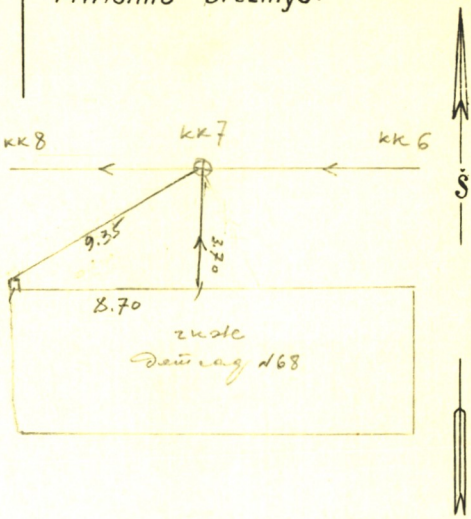

Pastabos

Pavadinimas	Medžiaga	Diametras mm	Atstumas nuo dangčio cm		Altitudės
Dangtis	чугун	0.60			177.377
Žemė	асфальт		± 0,00		177.377
Sienos	бетон				
Dugnas	бетон	0.80	- 3,80		173.58
Vamzdžiai Nr.1	бетон лоток		Viršus / Apačia	-3,95	173.43
Nr.2	бетон лоток		Viršus / Apačia	-3.92	173.46
Nr.3	бетон. лоток		Viršus / Apačia	-3.97	173.41
Nr.4			Viršus / Apačia		
Nr.5			Viršus / Apačia		
Nr.6			Viršus / Apačia		
Nr.7			Viršus / Apačia		

Lipynės 9 метал. скоб (Medžiaga, kiekis)

Ar yra vandens? нет

Ar yra dujų? нет

MIESTŲ STATYBOS PROJEKTAVIMO INSTITUTAS

Objektas инж. геодез.

Sudarė Тику Коленко

Patikrino

1965 m. 5 mėn. 29 d.
Kortelės sudarymo data