

КАРТОЧКА

Водопровод

№ (114) III 131

Вильнюс

Плассетмасовский з.

5874-169-C-12

(город)

(улица)

(номенклатура планшета)

Разрезы колодца:

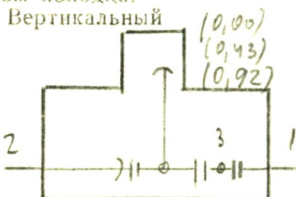
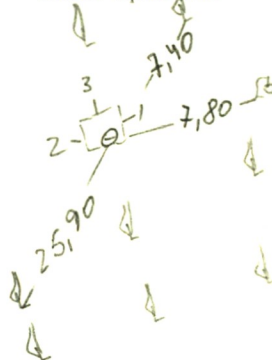
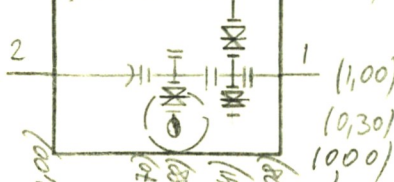


Схема привязки:



Горизонтальный: (1,88)



Размеры даны в м

Примечания

63

Название	материал	Диаметр в мм	Расстояние от кр. (в м)	Высотн. отметки	Скобы <u>6</u> (материал, кол-во)
Крышка	<u>чл</u>	<u>600</u>	<u> </u>	<u>100,29</u>	
Земля			<u> </u> <u>0,00</u>	<u>100,29</u>	Наличие воды <u>-</u>
Стены	<u>ст</u>		<u> </u>		Наличие газа <u>-</u>
Дно		<u>208x1880</u>	<u> </u> <u>2,87</u>	<u>97,42</u>	
Трубы	№ 1	<u>чл</u>	<u>150</u>	Верх <u>2,47</u>	<u>97,82</u>
				Низ	
	№ 2	<u>чл</u>	<u>150</u>	Верх <u>2,47</u>	<u>97,82</u>
				Низ	
	№ 3	<u>чл</u>	<u>100</u>	Верх <u>2,47</u>	<u>97,82</u>
				Низ	
	№ 4			Верх	
			Низ		
№ 5			Верх		
			Низ		
№ 6			Верх		
			Низ		
№ 7	<u>20</u>		Верх		
			Низ		

ИНСТИТУТ
ИНЖЕНЕРНЫХ
ИЗЫСКАНИЙ

Объект № 01-6057

Составил Сидор Крушовский

Проверил Полунов

29 XI 1976 г.
(дата обследования колодца)