Vandentiekio šulinys Nr.	35	KORTELĖ	168-B-6
(įrenginio pavadinimas)	(plane)		(planšeto nomenklatūra)
2012	Vilniaus m		Rūko g.
(Šul.pastatymo metai)	(miestas)		(gatvė)

ŠULINIO PJŪVIAI:

Vertikalinis

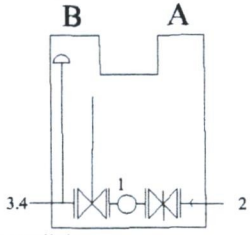

Horizontalinis

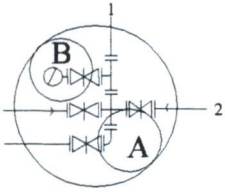

Pririšimo brėžinys

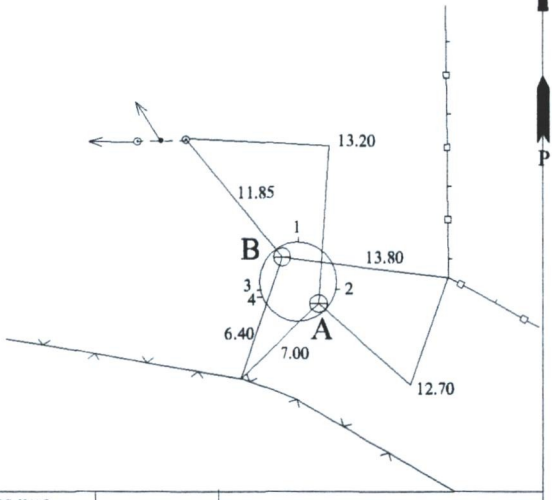

Pavad.		Medž	Diametras mm.	Atstumas nuo dangčio m.		Altitudės m.
Dangtis		ket.	650			108.36
Žemė				0,00		108.36
Sienos		bet.				
Dugnas		bet.	2000		2.31	106.05
VAMZDŽIAI	Nr.1	PE	110	Viršus	1.84	106.52
				Apačia		
	Nr.2	ket.	50	Viršus	1.84	106.52
				Apačia		
	Nr.3	ket.	50	Viršus	1.84	106.52
				Apačia		
	Nr.4	PE	110	Viršus	1.84	106.52
				Apačia		

Lipynės met. 4

(medžiaga,kiekis)

Ar yra vandens? —

Ar yra dujų —

H_B=108.33. Hidrantas

UAB "Geodeziniai tyrinėjimai"

Objektas

2012.08

(kortelės sudarymo data)

(kortelę sadarė)