Vandentiekio Nr.245A	KORTELĖ	152 - A - 16	76/32 - 0379 (LKS-94 sistemoje)
(įrenginio pavadinimas)	(plane)	Aukščių sitema:LAS-~~94~~.07	
2017	Vilnius	Ramunių	
(Šul.pastatymo metai)	(miestas)	(gatvė)	

ŠULINIO PJŪVIAI:

Vertikalinis

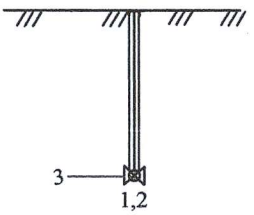

Horizontalinis

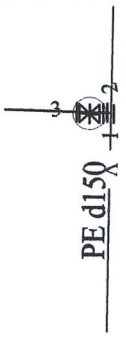

Pririšimo brėžinys

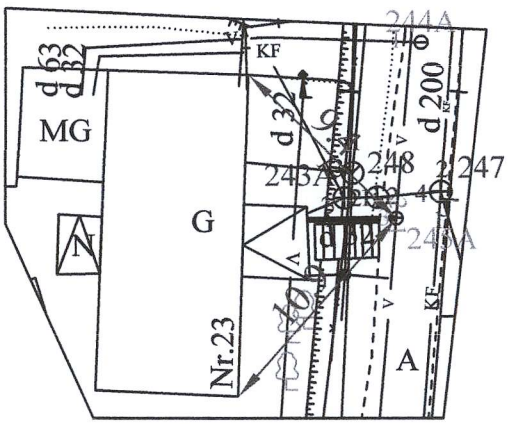

Pavad.		Medž	Diametras mm.	Atstumas nuo dangčio m.		Altitudės m.
Dangtis		ket.	150			139.49
Žemė				0,00		139.49
Sienos						
Dugnas				1.91		137.58
VAMZDŽIAI	Nr.1	Ket.	150	Viršus		
				Apačia	1.91	137.58
	Nr.2	Ket.	150	Viršus		
				Apačia	1.91	137.58
	Nr.3	PE	32	Viršus		
				Apačia	1.91	137.58
	Nr.4			Viršus		
				Apačia		
	Nr.5			Viršus		
				Apačia		

Lipynės _____ (medžiaga,kiekis)

Ar yra vandens? —

Ar yra dujų —

Centro koordinatė LKS-94 sistemoje

X=6060278.28
Y=584617.82

Objektas

Sudarė	N.Gudaitis	
	(pavardė)	(parašas)
Patikrino		
	(pavardė)	(parašas)

2017.05

(kortelės sudarymo data)