NUOTEKŲ TINKLŲ ŠULINIO KORTELĖ NR.51a

2012	Vilniaus m.	Liepkalnio g.	76/31-0014(151-D-8)
(įrenginio pastatymo metai)	(miestas)	(gatvė)	planšeto nomenklatūra

Šulinio pjūviai :

Vertikalinis

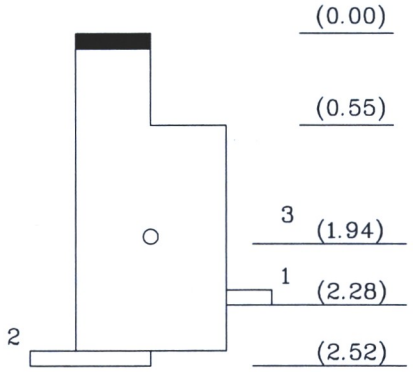

Centro koordinatė:

X=6059911.03
Y=583443.06

Pririšimo schema

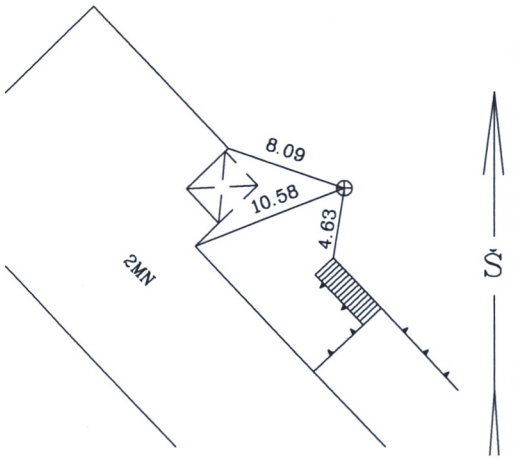

Horizontalinis

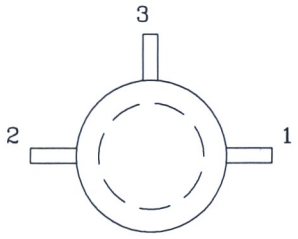

Pavadinimas		Medžiaga	Matmenys mm	Atstumas nuo dangčio cm	Altitudės
Dangtis		bet.	700		153.36
Žemė				0.00	153.36
Sienos		bet.			
Dugnas		bet.	1000		
Vamzdžiai	Nr.1	PVC	160	Viršus	
				Apačia 228	151.08
	Nr.2	PVC	200	Viršus	
				Apačia 252	150.84
	Nr.3	PVC	160	Viršus	
				Apačia 194	151.42
	Nr.4			Viršus	
				Apačia	
	Nr.5			Viršus	
				Apačia	
	Nr.6			Viršus	
				Apačia	
	Nr.7			Viršus	
				Apačia	

Lipynės ..... – .....
(Medžiaga, kiekis)

Ar yra vandens? ..... – .....

Ar yra dujų ..... – .....

Pastabos .....
.....
.....
.....

GEO RAL

Užsakymas Nr. GV12-08JAD01

Sudarė: A. Tumašev

2013-03
(kortelės sudarymo data)