61 1(1-C-13 forma 37-G

Namalinamoji
(Įrenginio pavadinimas)

Nr. (20 ~~net~~) KORTELĖ
(abrise) (plane)

~~5923~~
Planš'o nomenklatūra

(Įrenginio pastatymo metai)

Prusy
(Miestas) (gatve)

ŠULINIO PIŪVIAI: M.1:
(Jšmatavimai duoti cm.)

Vertikalinis:

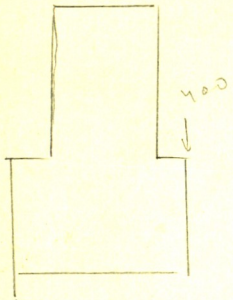

Horizontalinis:

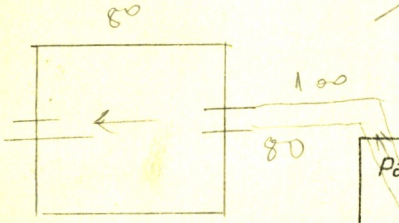

Pririšimo brėžinys:

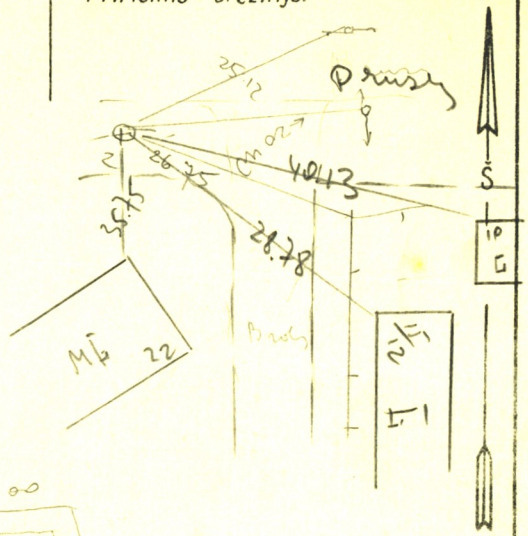

Pastabos

Pavadinimas		Medžiaga	Diametras mm	Atstumas nuo dangčio cm		Altitudės
Dangtis		net	~~65~~			147.98
Žemė		grunt		00		147.98
Sienos		~~bet~~				
Dugnas		~~bet~~	80×80	—		
Vamzdžiai	Nr. 1	plytos	180×140	Viršus / Apačia	630	141.68
	Nr. 2	— " —	180×160	Viršus / Apačia	632	141.66
	Nr. 3			Viršus / Apačia		
	Nr. 4			Viršus / Apačia		
	Nr. 5			Viršus / Apačia		
	Nr. 6			Viršus / Apačia		
	Nr. 7			Viršus / Apačia		

Lipynes net 12
(Medžiaga, kiekis)

Ar yra vandens?

Ar yra dujų?

MIESTŲ STATYBOS PROJEKTAVIMO INSTITUTAS

Objektas 4160

Sudarė [signature] Dlukevičius

Patikrino

196 7 m. 11 men. 25 d.
(Korteles sudarymo data)