Vandentiekis Nr. (56) 71 **KORTELĖ** 4946 151-B-6

(įrengimo pavadinimas) (abėise) (plane) 131 Planšeto nomenklatūra

(įrenginio pastatymo metai) Vilnius Gorkio 74

(miestas) (gatvė)

Šulinio piūviai: M 1:
(išmatavimai duoti cm)

Vertikalinis:

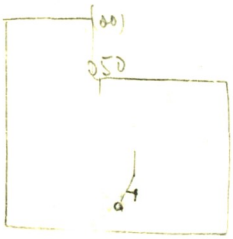

Horizontalinis:

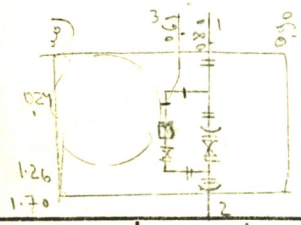

Pririšimo brėžinys:



Pastabos

Pavadinimas		Medžiaga	Diametras mm	Atstumas nuo dangčio cm		Altitudės
Dangtis		Ket				116.96
Žemė						
Sienos		Žel.				
Dugnas		Žel.		205		114.09
Vamzdžiai	Nr. 1	Ket	100	Viršus	1.74	114.40
				Apačia		
	Nr. 2	Ket	100	Viršus	1.74	114.40
				Apačia		
	Nr. 3	Ket	50	Viršus	1.70	114.44
				Apačia		
	Nr. 4			Viršus		
				Apačia		
	Nr. 5			Viršus		
				Apačia		
	Nr. 6			Viršus		
				Apačia		
	Nr. 7			Viršus		
				Apačia		

Lipynės 4 (medžiaga, kiekis)

Ar yra vandens? _____

Ar yra dujų? _____

KOMUNALINIO ŪKIO PROJEKTAVIMO INSTITUTAS

Objektas: 794

Sudarė [signature]

Patikrino

196 5 m. VIII mėn. 29 d.
(kortelės sudarymo data)

Vilnius, „Valstybės", 1964—3442