-12- 224

Forma 37-6

Požemnologinės (Įrenginio pavadinimas)	Nr. (47) 164 KORTELĖ (abrise) (plane)	4945 Planšeto nomenklatūra
(Įrenginio pastatymo metai)	(Miestas)	151-B-5 (gatvė)

ŠULINIO PIŪVIAI: M 1:
(Išmatavimai duoti cm)

Vertikalinis:

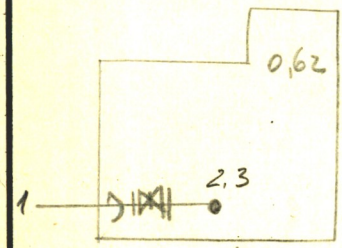

Horizontalinis:

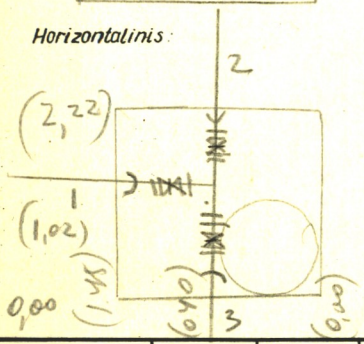

Pririšimo brėžinys:

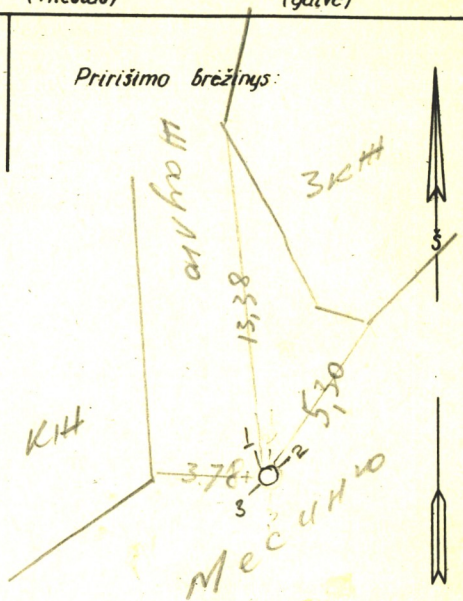

Pastabos

Pavadinimas	Medžiaga	Diametras mm	Atstumas nuo dangčio cm		Altitudės
Dangtis	ž/b				117.49
Žemė					
Sienos	kuo				
Dugnas	šeš		2,12		115.37
Vamzdžiai Nr. 1	ž/b	100	Viršus	1.82	115.67
			Apačia		
Nr. 2	ž/b	100	Viršus	1.82	115.67
			Apačia		
Nr. 3	ž/b	100	Viršus	1.82	115.67
			Apačia		
Nr. 4			Viršus		
			Apačia		
Nr. 5			Viršus		
			Apačia		
Nr. 6			Viršus		
			Apačia		
Nr. 7			Viršus		
			Apačia		

Lipynės ne (Medžiaga, kiekis)

Ar yra vandens? ne

Ar yra dujų? ne

KOMUNALINIO ŪKIO PROJEKTAVIMO INSTITUTAS

Objektas

Sudarė

Patikrino

1963 m. 9 mėn. 10 d.
(Kortelės sudarymo data)