131

Forma 37-6

151-B-5

4945

Смотровой
(Įrenginio pavadinimas)

Nr. (59) 71 (trintas) (plane) KORTELĖ

Planseto nomenklatūra

(Įrenginio pastatymo metai)

(Miestas) (gatvė)

ŠULINIO PLŪVIAI: M 1:
(Išmatavimai duoti cm)

Vertikalinis:

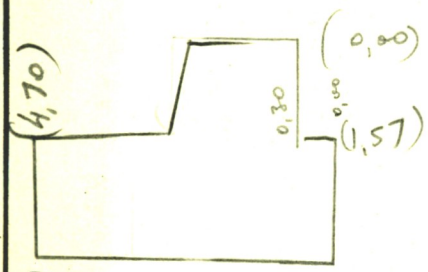

Horizontalinis:

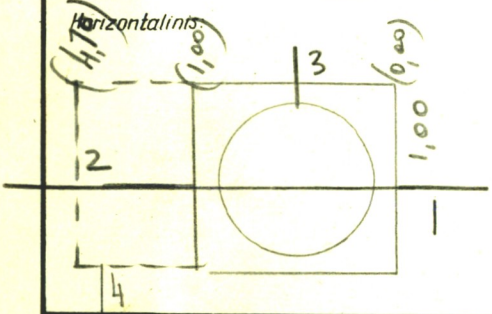

Pririšimo brėžinys:

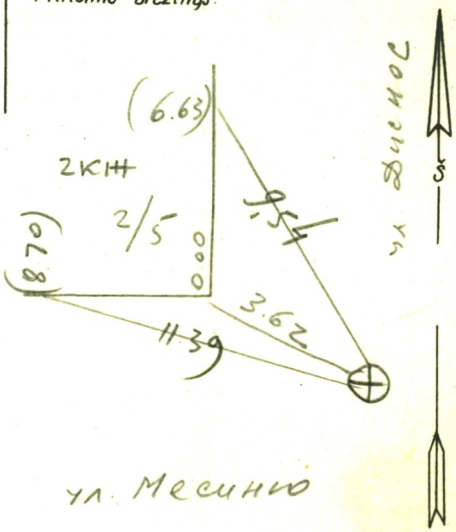

Pastabos

Pavadinimas		Medžiaga	Diametras mm	Atstumas nuo dangčio cm		Altitudės
Dangtis		ž/b				115.82 115,89
Žemė						
Sienos		kiptn				
Dugnas		kiptn		3,37 ~~3,30~~		112.52
Vamzdžiai	Nr. 1	kep	200	Viršus	3,61	
				Apačia	~~3,54~~	112.28
	Nr. 2	kep	200	Viršus		
				Apačia	3,61	112,28
	Nr. 3	kep.	200	Viršus	3,41	
				Apačia	~~3,34~~	112.48
	Nr. 4	kep	200	Viršus		
				Apačia	3,39	112,50
	Nr. 5			Viršus		
				Apačia		
	Nr. 6			Viršus		
				Apačia		
	Nr. 7			Viršus		
				Apačia		

Lipunės ž/b 7 (Medžiaga, kiekis)

Ar yra vandens? ne

Ar yra dujų? ne

90.12.03. Komunalinis

KOMUNALINIO ŪKIO PROJEKTAVIMO INSTITUTAS

Objektas

Sudarė Kodry

Patikrino

196 3 m. 9 mėn. 19 d.
(Kortelės sudarymo data)

ОКМП МСС зак. 49. тир. 6000. 63.