41 151-B-3 Forma 37-6

Vand. (Įrenginio - pavadinimas)	Nr. (14) 241 KORTELĖ (abrise) (plane)	4927 Planšeto nomenklatura
(Įrenginio pastatymo metai)	Vilnius (Miestas) Užupio (gatvė)	

ŠULINIO PLŪVIAI: M 1:
(Išmatavimai duoti cm)

Vertikalinis:

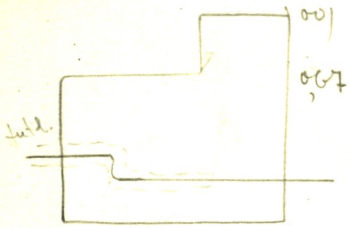

Horizontalinis:

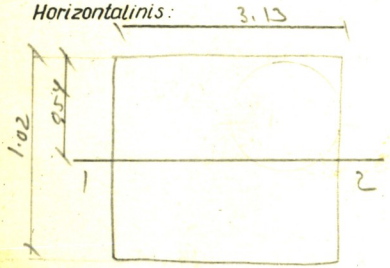

Pririšimo brėžinys:

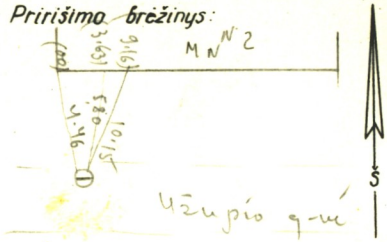

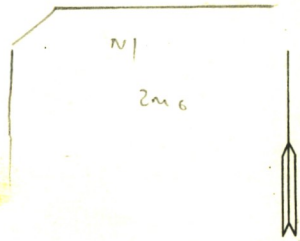

Pastabos

Pavadinimas	Medžiaga	Diametras mm	Atstumas nuo dangčio cm		Altitudės
Dangtis	ket	700			99.90
Žemė					
Sienos	pl.				
Dugnas	pl			2,97	94.93 / 95.93
Vamzdžiai Nr. 1	ket	200	Viršus	0,60	97.30
			Apačia		
Nr. 2	ket	200	Viršus	2,74	95.16
			Apačia		
Nr. 3			Viršus		
			Apačia		
Nr. 4			Viršus		
			Apačia		
Nr. 5			Viršus		
			Apačia		
Nr. 6			Viršus		
			Apačia		
Nr. 7			Viršus		
			Apačia		

Lipynės — (Medžiaga, kiekis)

Ar yra vandens? —

Ar yra dujų? —

KOMUNALINIO ŪKIO PROJEKTAVIMO INSTITUTAS

Objektas

Sudarė A. Vait.

Patikrino

1963 m. IX mėn. 19 d.
(kortelės sudarymo data)