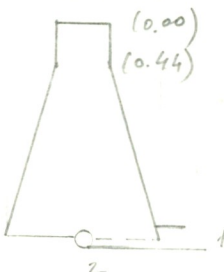

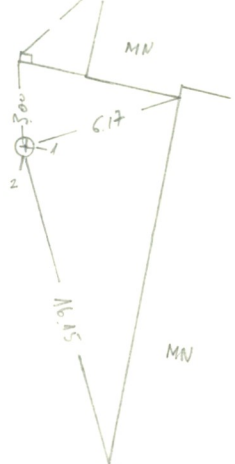


F. KANALIZACIJA Nr. (18) Lat II **KORTELE**
 (Komunikacija) (Įrenginio pavadinimas)
VILNIUS Erigučiai 4786 150 C-5
 (Miestas) (Gatvė) (Planšeto nomenklatura)

ŠULINIO PIŪVIAI (Matmenys duoti m) **PRIRIŠIMO BRĖŽINYS**

Vertikalinis 

Horizontalinis 



Pavadinimas	Medžiaga	Diametras	Atstumas nuo dangčio	Altitudės	Lipynės
Dangtis	KET	640		108,81	(Medžiaga, kiekis)
Žemė	—		0.00	108,80	Ar yra vandens?
Sienos	BET				Ar yra dujų?
Dugnas	BET	1.00	1.07	107,74	Pastaba <u>Pat. kieta</u>
Vamzdžiai	Nr. 1	KET	150	Viršus 124 Apačia 107,57
	Nr. 2	KET	150	Viršus 127 Apačia 107,54
	Nr. 3			
	Nr. 4			
	Nr. 5			
	Nr. 6			
	Nr. 7			
					Inžinerinių tyrinėjimų INSTITUTAS
					Objekto Nr. <u>91-7-9708</u>
					Sudarė <u>A. O. Misiuk</u> (parašas)(pavardė)
					Patikrino <u>...</u> (parašas)(pavardė)
					1977. m. ... mėn. ... d.
					(Įrenginio tyrinėjimo data)