Vandentiekis **Nr. (3) 98224 KORTELĖ** 249 ~~m~~ 3 150-13-14

(įrengimo pavadinimas) (abrise) (plane) Planšeto nomenklatūra

(įrenginio pastatymo metai) Vilnius (miestas) Sankalnos (gatvė)

Šulinio piūviai: M 1:
(išmatavimai duoti cm)

Vertikalinis:

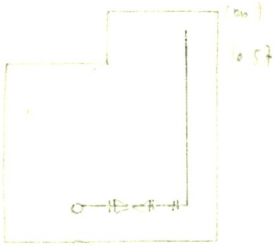

Horizontalinis:

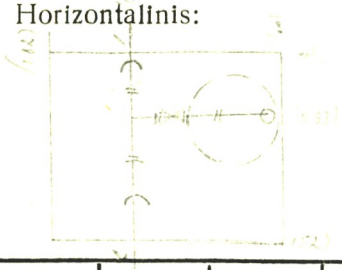

Pririšimo brėžinys:



Pastabos

Po žeme

Pavadinimas		Medžiaga	Diametras mm	Atstumas nuo dangčio cm		Altitudės
Dangtis		šliž.				143.32
Žemė						
Sienos		m				
Dugnas				2.30		141.02
Vamzdžiai	Nr. 1	šliž.	150	Viršus	1.98	141.34
				Apačia		
	Nr. 2	šliž.	150	Viršus		141.34
				Apačia		
	Nr. 3	šliž.	100	Viršus		141.34
				Apačia		
	Nr. 4			Viršus		
				Apačia		
	Nr. 5			Viršus		
				Apačia		
	Nr. 6			Viršus		
				Apačia		
	Nr. 7			Viršus		
				Apačia		

Lipynės 4 (medžiaga, kiekis)

Ar yra vandens? taip

Ar yra dujų?

KOMUNALINIO ŪKIO PROJEKTAVIMO INSTITUTAS

Objektas: Šliž. skch. [illegible] vandentiekis

Sudarė [illegible]

Patikrino

196 5 m. I mėn. 26 d.
(kortelės sudarymo data)

Vilnius, „Vaizdas", 1964—3442