Vandentiekio Nr. (44) 62 KORTELĖ

(įrengimo pavadinimas) (abrise) (plane)

Planšeto nomenklatūra

1965

(įrenginio pastatymo metai)

„Paneris" t.ū. gyvenviečė

(miestas) (gatvė)

Šulinio piūviai: M 1:
(išmatavimai duoti cm)

Vertikalinis:

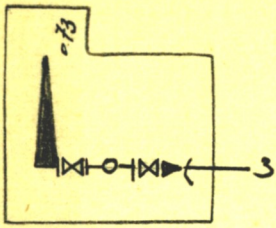

Horizontalinis:

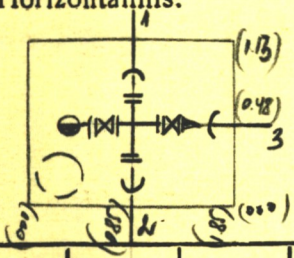

Pririšimo brėžinys:

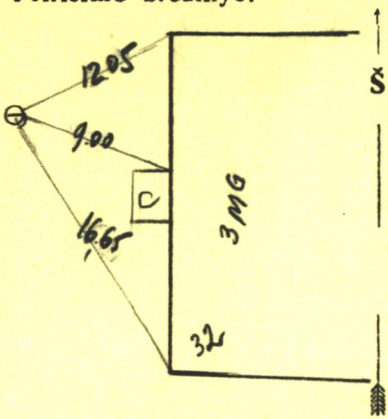

Pastabos

Pavadinimas	Medžiaga	Diametras mm	Atstumas nuo dangčio cm		Altitudės
Dangtis	ket				125.96
Žemė	—				
Sienos	bet				
Dugnas	bet	1.85×1.13	1.98		123.98
Vamzdžiai Nr. 1	ket	100	Viršus	1.65	124.31
			Apačia		
Nr. 2	ket	100	Viršus	1.65	124.31
			Apačia		
Nr. 3	ket	50	Viršus	1.69	124.27
			Apačia		
Nr. 4			Viršus		
			Apačia		
Nr. 5			Viršus		
			Apačia		
Nr. 6			Viršus		
			Apačia		
Nr. 7			Viršus		
			Apačia		

Lipynės 2s
(medžiaga, kiekis)

Ar yra vandens? —

Ar yra dujų? —

KOMUNALINIO ŪKIO PROJEKTAVIMO INSTITUTAS

Objektas: 2800

Sudarė [signature] Ciciro

Patikrino

1966 m. XI mėn. 16 d.
(kortelės sudarymo data)

Vilnius, „Vaizdas", 1965 — 3501