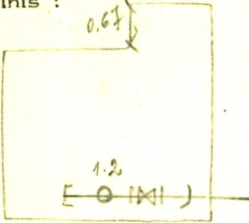


Vand Nr. (1) *14* KORTELE *149-C-4*
 (renginio pavadinimas) (abrisė) (plane) Planšeto nomenkl.
 (renginio pastatymo metai) (Miestas) (Gatvė) *Architektų g.*

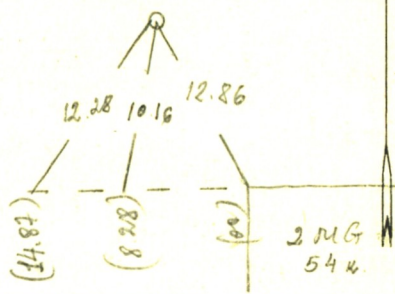
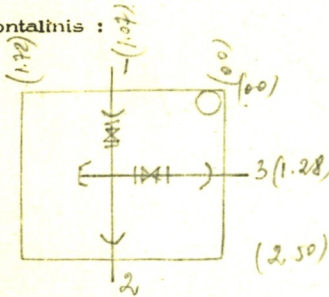
ŠULINIO PIŪVIAI :
 (Matmenys duoti cm)

Pririšimo brėžinys:

Vertikalinis :



Horizontalinis :



Pastabos _____

Pavadinimas	Medžiaga	Diametras mm	Atstumas nuo dangčio	Altitudės	Lipynės <i>1/100</i> (Medžiaga, kiekis)
Dangtis	<i>bet</i>			<i>124.24</i>	Ar yra vandens? _____
Žemė					Ar yra dujų? _____
Sienos	<i>bet</i>				_____
Dugnas			<i>2.40</i>	<i>121.84</i>	_____
Vamzdžiai	Nr. 1	<i>bet</i>	<i>200</i>	Viršus <i>1.93</i> Apačia <i>122.31</i>	Miestų Statybos Projektavimo Institutas
	Nr. 2	<i>bet</i>	<i>200</i>	Viršus <i>1.93</i> Apačia <i>122.31</i>	
	Nr. 3	<i>bet</i>	<i>100</i>	Viršus <i>1.93</i> Apačia <i>122.31</i>	
	Nr. 4			Viršus Apačia	Objekto Nr. <i>0002</i>
	Nr. 5			Viršus Apačia	Sudarė <i>V. H. J.</i>
	Nr. 6			Viršus Apačia	Patikrino _____
	Nr. 7	<i>176</i>		Viršus Apačia	1971 m. <i>1K</i> mėn. <i>15</i> d. (Kortelės sudarymo data)