Forma 37-G

Kauno miesto (Įrenginio pavadinimas)	Nr. (17) 185 KORTELĖ (abrise)(plane)	145-B-12 Planšeto nomenklatūra
(Įrenginio pastatymo metai)	Zarasai (Miestas) (gatve)	

ŠULINIO PIŪVIAI:
(matmenys duoti cm.)
Vertikalinis

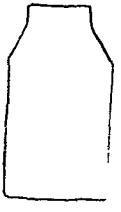

Horizontalinis:

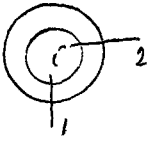

Pririšimo brėžinys:

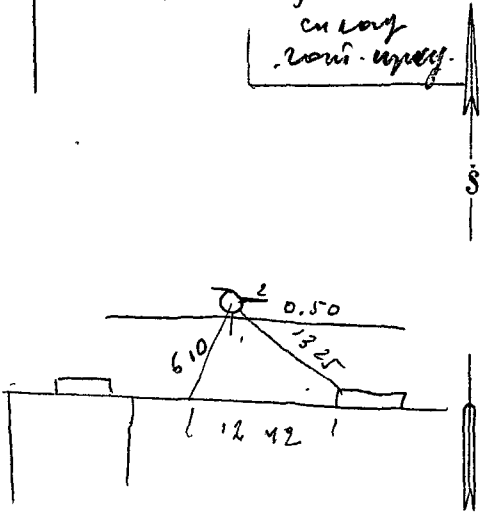

Pastabos Sistema Baltijos

185

Pavadinimas		Medžiaga	Diametras mm	Atstumas nuo dangčio cm		Altitudes
Dangtis						89.54
Žemė						
Sienos						
Dugnas						
Vamzdžiai	Nr.1	Mž.	150	Viršus / Apačia	1.46	88.14
	Nr.2	Žg.	250	Viršus / Apačia	1.68	87.86
	Nr.3			Viršus / Apačia		
	Nr.4			Viršus / Apačia		
	Nr.5			Viršus / Apačia		
	Nr.6			Viršus / Apačia		
	Nr.7			Viršus / Apačia		

Lipynes (Medžiaga, kiekis)

Ar yra vandens?

Ar yra dujų?

Cm. 2

MIESTŲ STATYBOS PROJEKTAVIMO INSTITUTAS

Objektas 1356

Sudarė [illegible] [illegible]

Patikrino [illegible] [illegible]

1965 m XI mėn 2 d
Kortelės sudarymo data