Buitinės nuotekos Nr. (232) KORTELĖ		134-D-16 (77/32 - 0299)
(abrise) (plane)		planšeto nomenklatūra
2017	Vilnius	Galinės g.
Įrenginio pastatymo metai	(miestas)	(gatvė)

Vertikaliniai šulinio pjūviai :

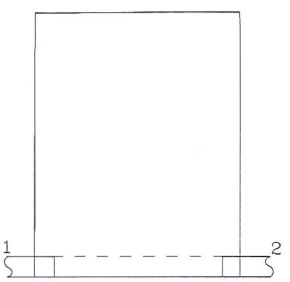

Horizontalinis

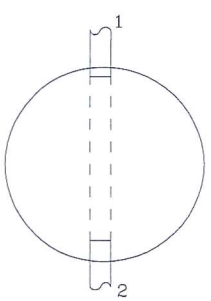

Pririšimo brėžinys :

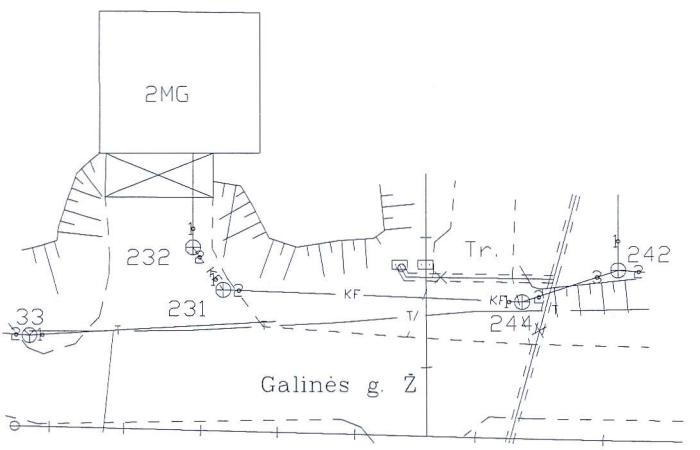

Šulinio centro koordinatė

x= 6061263.79
y= 589599.40

Pavadinimas		Medžiaga	Diametras mm	Atstumas nuo dangčio cm	Altitudės
angtis					
žemė				0.00	211.28
Sienos		PVC	315	0.00	
Dugnas		PVC		1.61	209.67
Vamzdžiai	Nr.1	PVC.	110	Viršus	
				Apačia 1.48	209,80
	Nr.2	PVC.	110	Viršus	
				Apačia 1.48	209,80
	Nr.3			Viršus	
				Apačia	
	Nr.4			Viršus	
				Apačia	
	Nr.5			Viršus	
				Apačia	
	Nr.6			Viršus	
				Apačia	
	Nr.7			Viršus	
				Apačia	

Pastabos

Šulinio dangčio altitudė išmatuota esant neasfaltuotai ar kitai kietajai dangai. Paklojus dangą šulinio dangčio altitudė gali keistis.

BALTIJOS MATAVIMŲ ORGANIZACIJA
Aukščių sistema - LAS07
Kvalifikacijos Pažymėjimo Nr.: 1GKV-1190

Objektas:
Buitinės kanalizacijos šulinys
pastatui Galinės g.2 Vilniaus m.

Sudarė: geodezininkas
S.Valalis

Patikrino:

2017.12.18
(kortelės sudarymo data)