132 – C – 13 Forma 37-6

Богонуববоа (Įrenginio pavadinimas)	Nr. (41) (abrise) 451 (plane) KORTELĖ	4929 Planšeto nomenklatura
(Įrenginio pastatymo metai)	Čag Mongezer (Miestas) (gatvė)	

ŠULINIO PLŪVIAI: M 1:
(Išmatavimai duoti cm)

Vertikalinis:

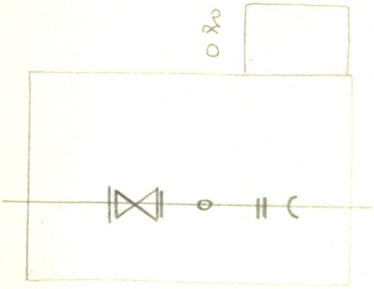

Horizontalinis:

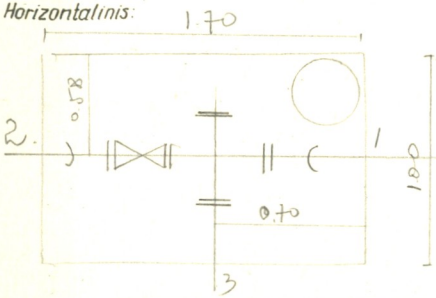

Pririšimo brėžinys:

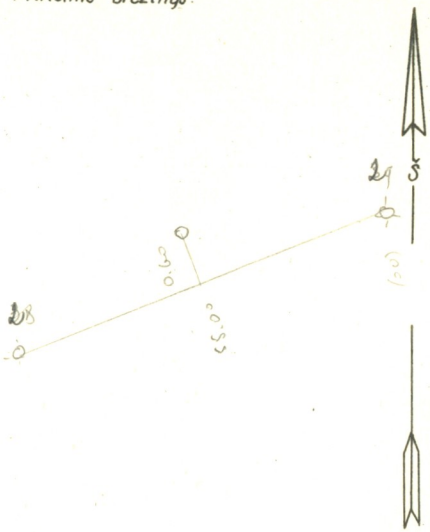

Pastabos

Pavadinimas		Medžiaga	Diametras mm	Atstumas nuo dangčio cm		Altitudės
Dangtis		ryc				94.10
Žemė						
Sienos		kup				
Dugnas		ber		2.80		91.30
Vamzdžiai	Nr. 1	ryc	200	Viršus	2.32	91.78
				Apačia		
	Nr. 2	"	200	Viršus	2.32	91.78
				Apačia		
	Nr. 3	"	150	Viršus	2.32	91.78
				Apačia		
	Nr. 4			Viršus		
				Apačia		
	Nr. 5			Viršus		
				Apačia		
	Nr. 6			Viršus		
				Apačia		
	Nr. 7			Viršus		
				Apačia		

Lipynės — ber (Medžiaga, kiekis)

Ar yra vandens? —

Ar yra dujų? —

KOMUNALINIO ŪKIO PROJEKTAVIMO INSTITUTAS

Objektas bucot

Sudarė

Patikrino

196 4 m 10 men. 3 d.
(Kortelės sudarymo data)

ОКМП МСС зак. 49. тир. 8000. 63.