Forma 37-G

Požemio vandenys (Įrenginio pavadinimas)	Nr.( ) 180 KORTELĖ (abrise)(plane)	131-C-~~14833~~ Planšeto nomenklatūra
(Įrenginio pastatymo metai)	Šiauliai Tovarų (Miestas) (gatvė)	

ŠULINIO PIŪVIAI:
(matmenys duoti cm.)
Vertikalinis:

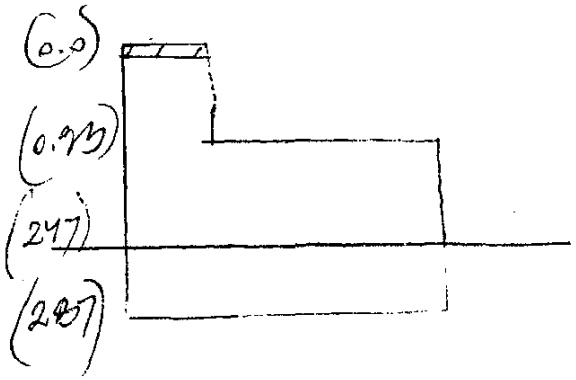

Horizontalinis:

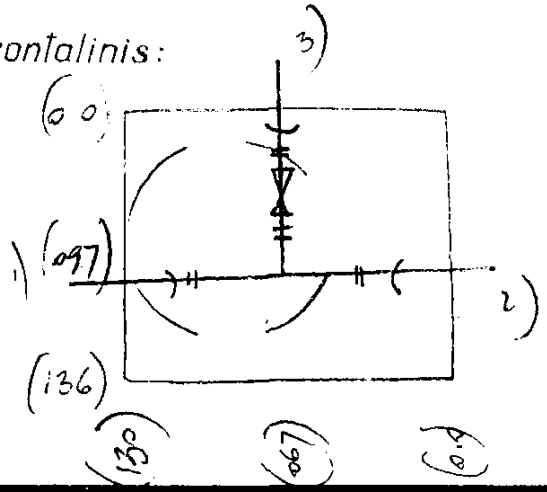

Pririšimo brėžinys:

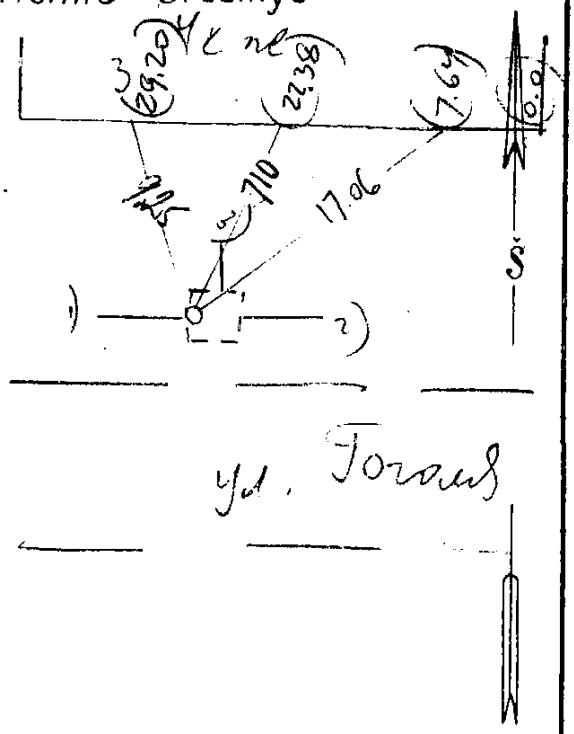

Pastabos

Pavadinimas	Medžiaga	Diametras mm	Atstumas nuo dangčio cm		Altitudės
Dangtis	ketus				105.22
Žemė					
Sienos	betonas				
Dugnas	ąžuolas		287		102.35
Vamzdžiai Nr.1	ketus	100	Viršus / Apačia	247	102.75
Nr.2	ketus	100	Viršus / Apačia	247	102.75
Nr.3	ketus	50	Viršus / Apačia	247	102.75
Nr.4			Viršus / Apačia		
Nr.5			Viršus / Apačia		
Nr.6			Viršus / Apačia		
Nr.7	467		Viršus / Apačia		

Lipynės (Medžiaga, kiekis): nėr

Ar yra vandens?

Ar yra dujų? etimb

MIESTŲ STATYBOS PROJEKTAVIMO INSTITUTAS

Objektas: 2/4088

Sudarė: [illegible]

Patikrino:

1961 m. 5 mėn. 23 d.
Kortelės sudarymo data