Buitinės nuotekos	Šulinys	Nr. (-) 83c KORTELĖ
(Komunikacija)	(Įrenginio pavadinimas)	
Vilniaus m.	J. Tumo-Vaižganto	76/32-0228
(Miestas)	(Gatvė)	(Planšeto nomenklatūra)

ŠULINIO PJŪVIAI (Matmenys duoti m)

Vertikalinis

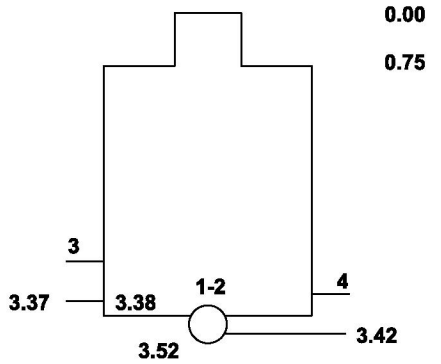

Horizontalinis

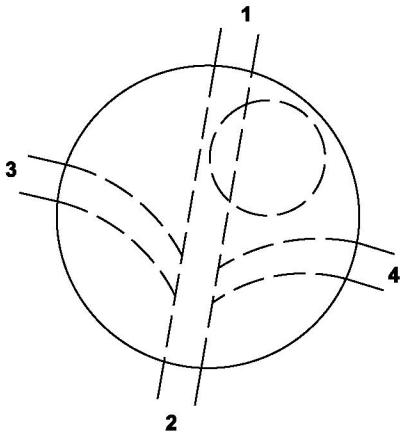

PRIRIŠIMO BRĖŽINYS

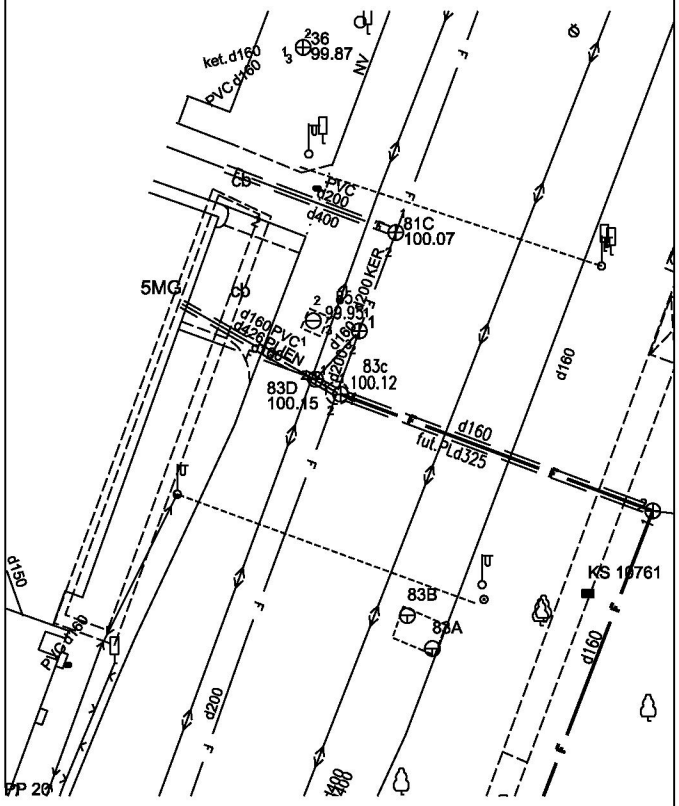

Pavadinimas		Medžiaga	Diametras	Atstumas nuo dangčio		Altitudės
Dangtis		Ketus	650			100.12
Žemė		Asfaltas				100.12
Sienos		Bet.				
Dugnas		Bet.	2000	3.38		96.74
Vamzdžiai	Nr.1	Ker.	200	Viršus		
				Apačia	3.52	96.60
	Nr.2	Ker.	200	Viršus		
				Apačia	3.52	96.60
	Nr.3	PVC	160	Viršus		
				Apačia	3.37	96.75
	Nr.4	PVC	160	Viršus		
				Apačia	3.42	96.70
	Nr.5			Viršus		
				Apačia		
	Nr.6			Viršus		
				Apačia		
	Nr.7			Viršus		
				Apačia		
	Nr.8			Viršus		
				Apačia		

Lipynės: met

Ar yra vandens?

Ar yra dujų?

Pastabos: LAS-07

Koordinatės X= 6062188.27
Y= 581812.64

GEOTECHA

Objekto Nr.:

Sudarė		D. Šimanskas
	Parašas	V.Pavardė
Patikrino		D. Šimanskas 1GKV-407
	Parašas	V.Pavardė

2017.11.02
(Įrenginio tyrinėjimo data)