VANDENTIEKIS (įrenginio pavadinimas)	Šulinio Nr. (plane)	KORTELĖ 182a	131-B-5 (planšeto nomenklatūra)
2003 (Šul. pastatymo metai)	VILNIUS (miestas)	SLUCKO (gatvė)	

ŠULINIO PJŪVIAI:

Vertikalinis

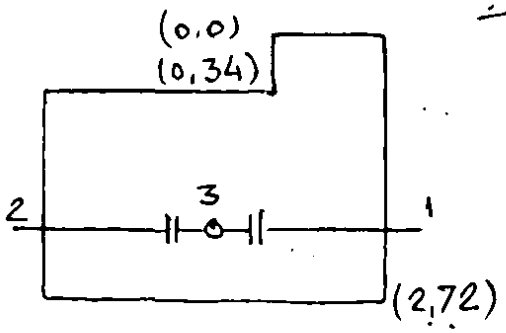

Horizontalinis

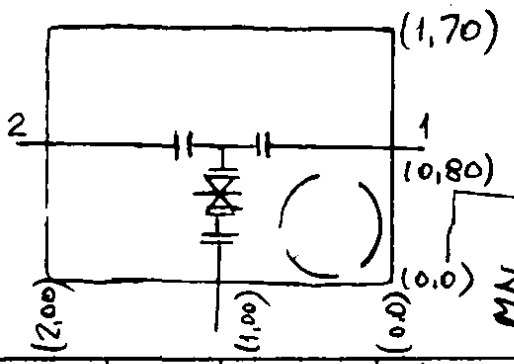

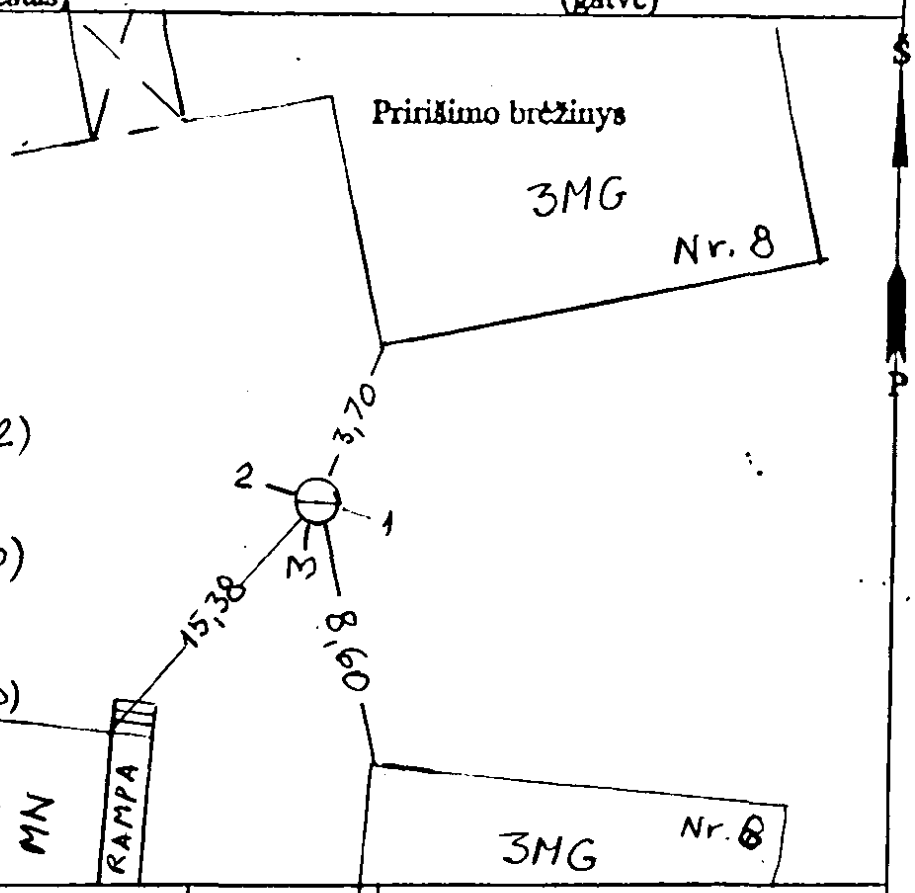

Pavad.	Medž	Diametras mm.	Atstumas nuo dangčio m.	Altitudės m.
Dangtis	ket.	650		106,07
Žemė			0,0	106,07
Sienos	bet.			
Dugnas	bet.	2,00×1,70	2,72	103,35

VAMZDŽIAI					
Nr.1	PE	100	Viršus 2,15	103,92
			Apačia	
Nr.2	PE	100	Viršus 2,20	103,87
			Apačia	
Nr.3	PE	50	Viršus 2,40	103,67
			Apačia	
Nr.4			Viršus	
			Apačia	
Nr.5			Viršus	
			Apačia	

Lipynės 4 (medžiaga, kiekis)

Ar yra vandens? –

Ar yra dujų –

UAB "Inžineriniai tyrinėjimai" Filialas "TOPOGEODEZIJA"

Objektas 01-3/7208

Sudarė	A. Kamarauskas (pavardė)	(parašas)
Patikrino	(pavardė)	(parašas)

2003.04.23.

(kortelės sudarymo data)