4 131-17-3 KŪPI-67

Vand. kor. Nr. (8) ~~31~~ KORTELĖ ~~3465~~

(įrengimo pavadinimas) (abrise) (plane) Planšeto nomenklatūra

(įrenginio pastatymo metai) Vilnius Krokuvos

(miestas) (gatvė)

Šulinio piūviai: M 1:
(išmatavimai duoti cm)

Vertikalinis:

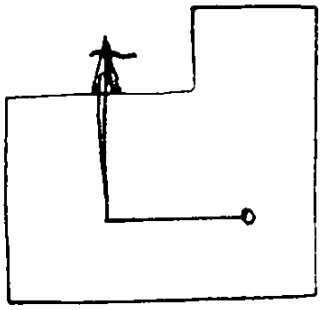

Horizontalinis:

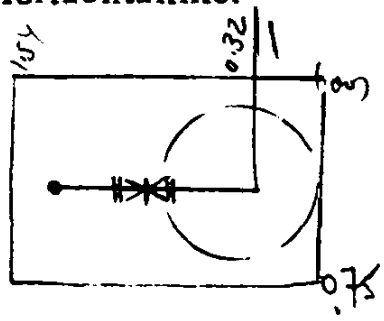

Pririšimo brėžinys:

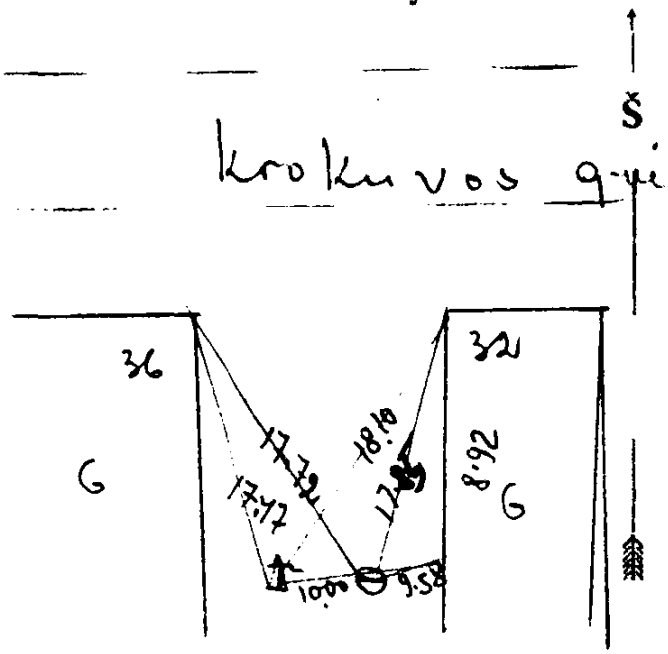

Pastabos

Pavadinimas	Medžiaga	Diametras mm	Atstumas nuo dangčio cm	Altitudės
Dangtis	Ket.	700		109.40
Žemė				
Sienos	pl.			
Dugnas	pl.		1.93	107.47
Vamzdžiai Nr. 1 Viršus	Ket	25	1.90	107.50
Nr. 1 Apačia			1.	
Nr. 2 Viršus				
Nr. 2 Apačia				
Nr. 3 Viršus				
Nr. 3 Apačia				
Nr. 4 Viršus				
Nr. 4 Apačia				
Nr. 5 Viršus				
Nr. 5 Apačia				
Nr. 6 Viršus				
Nr. 6 Apačia				
Nr. 7 Viršus				
Nr. 7 Apačia				

Lipynės 3 (medžiaga, kiekis)

Ar yra vandens?

Ar yra dujų?

KOMUNALINIO ŪKIO PROJEKTAVIMO INSTITUTAS

Objektas:

Sudarė

Patikrino

196 6 m. 1 mėn. 7 d.
(kortelės sudarymo data)

Vilnius, „Vaizdas", 1965 — 3501