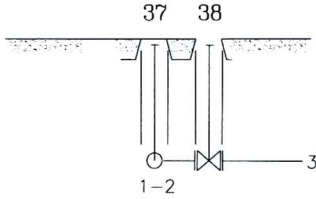


Vandentiekis
(Komunikacija)
Vilnius
(Miestas)

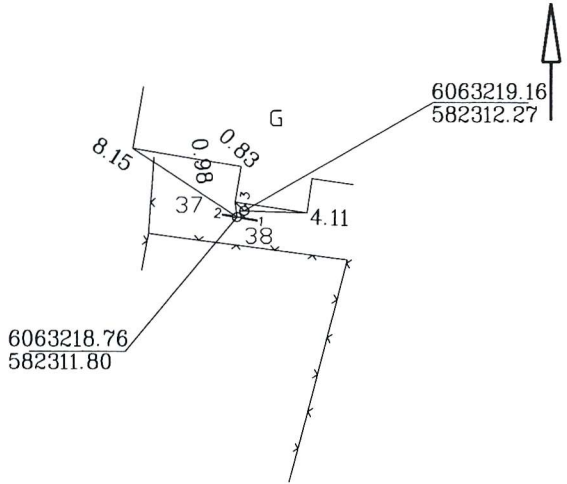
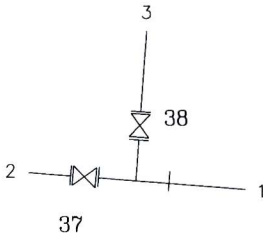
Sklendė
(Irenginio pavadinimas)
Krokvos
Gatve

Korteles Nr. 37; 38
131-A-3 76/32-0150
Planseto nomenklatura

Vertikalūsiai



Horizontalūsiai



| Pavadinimas | Medžiaga | Diametras | Atstumas nuo dangčio | | Altitudes | Lipynes | |
|-------------|----------|-----------|----------------------|--------|-----------|-------------------------------------------------------------------------------------------------|-------------------|
| Dangtis | ket. | 0.65 | | | 109.56 | Medžiaga, kiekis | |
| Žeme | | | | | | Ar yra vandens? | |
| Sienos | | | | | | Ar yra dujų? | |
| Dugnas | — | — | | | — | Pastabos: | |
| Vamzdžiai | Nr.1 | pe | 32 | Viršus | | H ₃₈ = 109.56 Aukščių sistema LAS 07 UAB "GEODEZINIAI IR TOPOGRAFINIAI DARBAI" | |
| | | | | Apačia | 1.91 | | 107.65 |
| | Nr.2 | pe | 32 | Viršus | | | |
| | | | | Apačia | 1.91 | | 106.65 |
| | Nr.3 | pe | 32 | Viršus | | | |
| | | | | Apačia | 1.91 | | 106.65 |
| | | | | | | Objektas: 48270 | |
| | | | | | | Sudare | V. Janušis |
| | | | | | | Patikrino | parašas (pavarde) |
| | | | | | | 2016m.12.... men. d. tyrinėjimo data | |