41

130-Б-10

Forma 37-6

Kaimo zaunas (Įrenginio pavadinimas)	Nr. (S) 241 (labrise) (plane) KORTELĖ	4813 Planšeto nomenklatūra
1963 (Įrenginio pastatymo metai)	Tarakonys (Miestas) (gatvė)	

ŠULINIO PLŪVIAI: M 1:
(Išmatavimai duoti cm)

Vertikalinis:

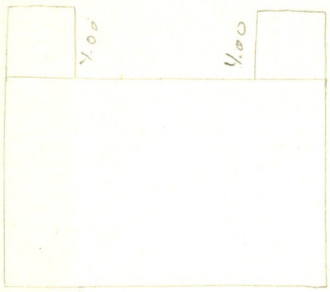

Horizontalinis:

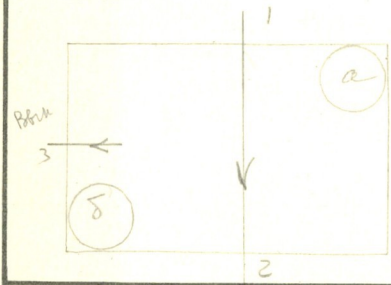

Pririšimo brėžinys:

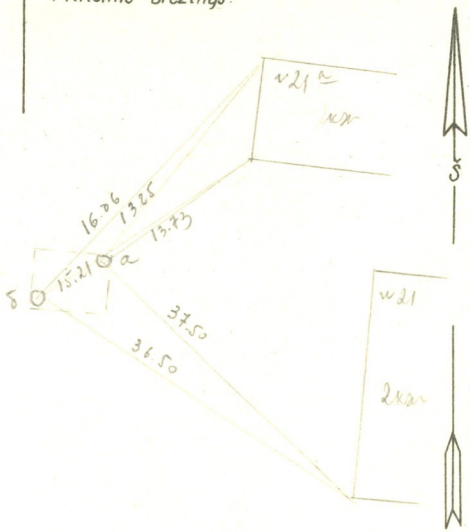

Pastabos

ниж. – 2.96
вокруг 4.00
Конус – 4.00
обмерить конуса невозможно –
закрыто водой

Pavadinimas		Medžiaga	Diametras mm	Atstumas nuo dangčio cm		Altitudės
Danglis		чуг				92.23
Žemė						92.24
Sienos		дер				
Dugnas		бет				
Vamzdžiai	Nr. 1	бет	1500x1000	Viršus		
				Apačia	6.96	85.27
	Nr. 2	"	1500x1000	Viršus		
				Apačia	6.96	85.27
	Nr. 3	бет.	1000	Viršus		
				Apačia	6.96	85.27
	Nr. 4			Viršus		
				Apačia		
	Nr. 5			Viršus		
				Apačia		
	Nr. 6			Viršus		
				Apačia		
	Nr. 7			Viršus		
				Apačia		

Lipynės – чуг (Medžiaga, kiekis)

Ar yra vandens? –

Ar yra dujų? –

KOMUNALINIO ŪKIO PROJEKTAVIMO INSTITUTAS

Objektas –

Sudarė

Patikrino

196 3 m. X mėn. 2 d.
(Kortelės sudarymo data)

окмп мсс зак. 49. тир. 6000. 63.