Vandentiekio Nr. (3) ~~36~~ 67 KORTELĖ

(įrengimo pavadinimas) (abrise) (plane)

Planšeto nomenklatūra: ~~375-7~~ 130-15-7

1964 (įrenginio pastatymo metai)

Žvėrymo g-vė (miestas) (gatvė)

Šulinio piūviai: M 1:
(išmatavimai duoti cm)

Vertikalinis:

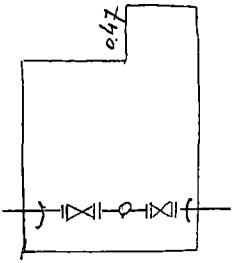

Horizontalinis:

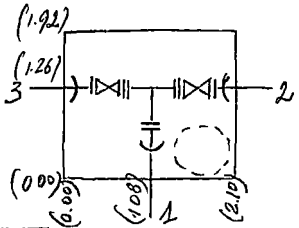

Pririšimo brėžinys:

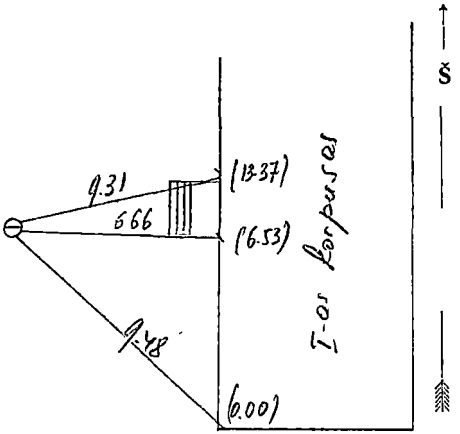

Pastabos

Pavadinimas		Medžiaga	Diametras mm	Atstumas nuo dangčio cm		Altitudės
Dangtis		bet				101.01
Žemė		—				
Sienos		bet				
Dugnas		bet	2.10×1.92	2.17		98.94
Vamzdžiai	Nr. 1	bet	100	Viršus	1.85	99.16
				Apačia		
	Nr. 2	bet	100	Viršus	1.85	99.16
				Apačia		
	Nr. 3	bet	100	Viršus	1.85	99.16
				Apačia		
	Nr. 4			Viršus		
				Apačia		
	Nr. 5			Viršus		
				Apačia		
	Nr. 6			Viršus		
				Apačia		
	Nr. 7			Viršus		
				Apačia		

Lipynės 5 (medžiaga, kiekis)

Ar yra vandens? —

Ar yra dujų? —

KOMUNALINIO ŪKIO PROJEKTAVIMO INSTITUTAS

Objektas: 110

Sudarė | | Ciūnas

Patikrino | |

1965 m. VII mėn. 20 d.
(kortelės sudarymo data)

Vilnius, „Valstybės", 1964—3442